



M. Částka, s r.o.
Mrkvičkova 1091/2
163 00 Praha 6 – Řepy

TECHNICKÁ ZPRÁVA

SVINAŘE, most ev.č. 11519-1

č. zakázky: 047/2020

Dokumentace zpracování šetření inženýrských sítí



Obsah

<i>Obsah</i>	2
1. <i>IDENTIFIKAČNÍ ÚDAJE</i>	3
1.1. <i>Údaje stavby</i>	3
1.2. <i>Zhotovitel projektové dokumentace</i>	3
1.3. <i>Zpracovatel geodetické dokumentace skutečného provedení</i>	3
2. <i>ÚDAJE O INŽENÝRSKÝCH SÍTÍCH</i>	4
3. <i>SEZNAM SPRÁVCŮ INŽENÝRSKÝCH SÍTÍ</i>	4
4. <i>VYJÁDŘENÍ SPRÁVCŮ INŽENÝRSKÝCH SÍTÍ</i>	5
5. <i>SEZNAM VŠECH POZITIVNÍCH SPRÁVCŮ</i>	5
6. <i>PŘEDÁVANÁ DOKUMENTACE</i>	6



1. IDENTIFIKAČNÍ ÚDAJE

1.1. Údaje stavby

Název stavby: Svinaře, most ev. č. 11519-1

Kraj: Středočeský

Obec: Svinaře

Katastrální území: 760 790 Svinaře

1.2. Zhotovitel projektové dokumentace

Objednatel: SAGASTA s.r.o.
Novodvorká 1010/14
142 00 Praha 4

1.3. Zpracovatel geodetické dokumentace skutečného provedení

Zpracovatel: M. Částka, s r.o.
Mrkvičkova 1091/2
163 00 Praha 6 – Řepy



2. ÚDAJE O INŽENÝRSKÝCH SÍTÍCH

Na základě objednávky firmy SAGASTA s.r.o. bylo provedeno šetření inženýrských sítí v akci Svinaře, most ev. č. 11519-1. Správci inženýrských sítí byli osloveni pomocí služby UtilityReport, provozovanou firmou HRDLIČKA spol. s.r.o. **Zákres inženýrských sítí má pouze informativní charakter a upozorňujeme na nutnost vytyčení podzemních zařízení před započítím stavby jednotlivými správci podzemních zařízení.**

3. SEZNAM SPRÁVCŮ INŽENÝRSKÝCH SÍTÍ

Pořadové č.	Správce inženýrských sítí	Kontakt
1	Alfa Telecom s.r.o.	Kloknerova 2249/9, Praha 4, 148 00
2	AQUACONSULT, spol. s.r.o.	Dr. Janského 953, Černošice, 252 28
3	ČEPS, a.s.	Elektrárenská 774/2, Praha 10, 101 52
4	České Radiokomunikace a.s.,	Skokanská 2117/1, Praha 6 - Břevnov, 16900
5	Cetin a.s.	Olšanská 2681/6, Praha 3, 130 00
6	ČEZ Distribuce, a.s.	Teplická 874/8, Děčín 4, 405 02
7	ČEZ ICT Services, a.s.	Duhová 1531/3, Praha 4, 140 53
8	COPROSYS a.s.	Na Kopci 239, Chrudim, 537 05
9	Družstvo EUROSIGNAL	Roháčova 263/23, Praha 3, 130 00
10	GasNet, s.r.o. v zast. GridServices, s.r.o. (dříve RWE)	Plynárenská 499/1, Brno, 657 02
11	MO - Sekce ekonomická a majetková - OOÚZ	Hradební 772/12, Praha 1, 110 15
12	Obec Svinaře	Svinaře 64, Svinaře, 267 28
13	Státní pozemkový úřad, Odbor řízení správy nemovitostí, oddělení správy vodohospodářských děl	Husinecká 1024/11a, Praha 3, 130 00
14	Telco Pro Services, a.s.	Duhová 1531/3, Praha 4, 140 53
15	T-Mobile Czech Republic a.s.,	Tomíčková 2144/1, Praha 4, 149 00
16	Vodafone Czech Republic a.s.,	Náměstí Junkových 2, Praha 5, 155 00



4. VYJÁDŘENÍ SPRÁVCŮ INŽENÝRSKÝCH SÍTÍ

Stávající podzemní a nadzemní vedení bylo zpracováno v grafickém systému Bentley Microstation V8 v měřítku 1:200, podle předpisu B2 "Pro tvorbu digitálních map komunikací provozovaných Ředitelstvím silnic a dálnic ČR". Inženýrské sítě získané ve formátu .dgn byly převzaty do výkresu. Inženýrské sítě získané ve formátu .pdf, .jpg byly zvektORIZOVANÉ z rastu, připojeného pomocí katastrální mapy. Při vektorizaci byly zohledněny zaměřené povrchové znaky inženýrských sítí.

Pořadové č.	Správce inženýrských sítí	Datum vyjádření	Vyjádření	Získaná dokumentace
1	Alfa Telecom s.r.o.	24.8.2020	negativní	-
2	AQUACONSULT, spol. s.r.o.	12.8.2020	negativní	-
3	ČEPS, a.s.	22.9.2020	pozitivní	.pdf
4	České Radiokomunikace a.s.,	11.8.2020	negativní	-
5	Cetin a.s.	11.8.2020	pozitivní	.dgn
6	ČEZ Distribuce, a.s.	12.8.2020	pozitivní	.dgn
7	ČEZ ICT Services, a.s.	11.8.2020	negativní	-
8	COPROSYS a.s.	24.8.2020	negativní	-
9	Družstvo EUROSIGNAL	-	-	-
10	GasNet, s.r.o. v zast. GridServices, s.r.o. (dříve RWE)	12.8.2020	pozitivní	.pdf
11	MO - Sekce ekonomická a majetková - OOÚZ	29.9.2020	negativní	-
12	Obec Svinaře	4.9.2020	negativní	-
13	Státní pozemkový úřad, Odbor řízení správy nemovitostí, oddělení správy vodohospodářských děl	-	-	-
14	Telco Pro Services, a.s.	11.8.2020	negativní	-
15	T-Mobile Czech Republic a.s.,	11.8.2020	negativní	-
16	Vodafone Czech Republic a.s.,	11.8.2020	negativní	-

5. SEZNAM VŠECH POZITIVNÍCH SPRÁVCŮ

Pořadové č.	Správce inženýrských sítí	Datum vyjádření	Vyjádření	Získaná dokumentace
3	ČEPS, a.s.	22.9.2020	pozitivní	.pdf
5	Cetin a.s.	11.8.2020	pozitivní	.dgn
6	ČEZ Distribuce, a.s.	12.8.2020	pozitivní	.dgn
10	GasNet, s.r.o. v zast. GridServices, s.r.o. (dříve RWE)	12.8.2020	pozitivní	.pdf



6. PŘEDÁVANÁ DOKUMENTACE

- 1) *Technická zpráva*
- 2) *Žádosti o poskytnutí inženýrských sítí jednotlivých správců*
- 3) *Vyjádření k existenci inženýrských sítí od jednotlivých správců*
- 4) *Výkresová dokumentace*

Práce provedla firma M.Částka, s.r.o.

V Praze dne 18.8. 2020

Vyhotovil: Ing. M. Kotrčová

Dle čísla položky: 32/2019

Kontroloval: Ing. Ondřej Randák

Protokol (informace o uložení žádosti)

Žádost byla uložena pod evidenčním číslem: 2020312871

Datum vytvoření žádosti: 11.8.2020

Akce (stavba): Svinaře_most_ev_č_11519_1

Zadavatel:

M. Částka, s.r.o.
Martina Paštová
Mrkvičkova 1091/2
16300 Praha
IČO: 27218643
Telefon:
Mobil: +420721519763
E-mail: mpastova@miloscastka.cz

Stavebník (investor):

IČO:
Telefon:
Mobil:
E-mail:

Poznámka: Fakturační adresa: M. Částka, s.r.o. Mrkvičkova 1091/2 Praha 6 163 00

Důvod žádosti: Existence sítí

Výška stavby (m): 999

Seznam příloh:

Stavební úřady dotčené zájmovým územím žádosti:

SÚ-Měst.úřad Beroun

Žádosti podané elektronicky (13 žádostí)

Níže uvedeným subjektům je žádost odesílána pomocí služby UtilityReport – čekejte na vyjádření.

ALFA TELECOM s.r.o., Kloknerova 2249/9, Praha 4, 148 00 (272288782020312871.pdf)

Doplňkové informace: Souhlasím: Vyjádření k existenci sítí je vydáváno za úhradu. Cenu vyjádření stanovuje společnost ALFA TELECOM s.r.o.

Sdělení subjektu:

AQUACONSULT, spol. s r.o., Dr. Janského 953, Černošice, 25228 (475362092020312871.pdf)

Doplňkové informace:

Sdělení subjektu:

ČEPS, a.s., Elektrárenská 774/2, Praha 10, 101 52 (CEP2020312871.pdf)

Doplňkové informace:

Sdělení subjektu:

České Radiokomunikace a.s., Skokanská 2117/1, PRAHA 6 - Břevnov, 169 00 (CER2020312871.pdf)

Doplňkové informace: Druh stavby ČRa:Komunikace, mosty, chodníky, zpevněné plochy, parkovací stání, protihlukové stěny, žel. tratě

Souhlasím:Vyjádření k existenci sítí je vydáváno za úhradu. Cenu vyjádření stanovuje společnost České Radiokomunikace a.s.

Sdělení subjektu:

CETIN a.s., Olšanská 2681/6, Praha 3, 130 00 (TO22020312871.pdf)

Doplňkové informace: Číslo mobilního telefonu pro zaslání SMS:+420721519763

Je možné využít akci pro přiložení sítí CETIN?:ne

Žadatel požaduje připojení k síti.

Žadatel požaduje výdej digitálních dat.

Sdělení subjektu: Z důvodu rozdílných číselníkových hodnot důvodů Žádosti u správců infrastruktury je možné, že Vámi vybraný důvod Žádosti bude změněn na straně správce na jiný se shodným dopadem do Vyjádření. Je tedy možné, že v potvrzení přijetí Žádosti o Vyjádření nejdete jiný důvod, než který jste zadávali.

ČEZ Distribuce, a. s., Teplická 874/8, Děčín 4, 405 02 (CDI2020312871.pdf)

Doplňkové informace: Žadatel požaduje výdej digitálních dat.

Sdělení subjektu:

ČEZ ICT Services, a. s., Duhová 1531/3, Praha 4, 140 53 (CEI2020312871.pdf)

Doplňkové informace: Žadatel požaduje výdej digitálních dat.

Sdělení subjektu:

COPROSYS a.s., Na Kopci 239, Chrudim, 537 05 (455341522020312871.pdf)

Doplňkové informace: Na vědomí:Společnost žádejte pouze u stavby nebo zařízení staveniště s výškou 12 m a vyšší. Více info v sekci informace správce.

Souhlasím:Vyjádření k existenci sítí je vydáváno za úhradu. Cenu vyjádření stanovuje společnost COPROSYS a.s.

Sdělení subjektu:

Družstvo EUROSIGNAL, Roháčova 263/23, Praha 3, 130 00 (264611292020312871.pdf)

Doplňkové informace: Souhlasím:Vyjádření k existenci sítí je vydáváno za úhradu. Cenu vyjádření stanovuje společnost Družstvo EUROSIGNAL

Sdělení subjektu:

GasNet, s.r.o. v zast. GridServices, s.r.o.(dříve RWE), Plynárenská 499/1, Brno, 657 02
(RWG2020312871.pdf)

Doplňkové informace: Číslo mobilního telefonu pro zaslání SMS:+420721519763

Dohoda:Provozovatel distribuční soustavy a žadatel se výslovně dohodli, že za doručení stanoviska (vyjádření) se považuje okamžik zaslání e-mailu nebo SMS s odkazem na umístění stanoviska na elektronickém portálu včetně přístupového hesla.

Druh stavby:Informace

Na vědomí:Společnost RWE GasNet, s.r.o. nepřijímá přílohy pro důvod žádosti existence sítí. Vložené přílohy jí nebudou předány.

Na vědomí:Údaje zadané v poli Poznámka nebudou subjektu předávány.

Prohlášení:Žadatel prohlašuje, že je zplnomocněn Stavebníkem k činnosti v ochranném a bezpečnostním pásmu plynárenských zařízení.

Prohlášení:Žadatel prohlašuje, že se seznámil s obecnými podmínkami poskytování vyjádření subjektem TI.

Sdělení subjektu: O vektorová data nelze žádat v rámci žádosti o vyjádření. Vektorová data jsou poskytována samostatně, je nutná registrace zde:

https://dpo.gasnet.cz/uzivatel/prihlaseni?redirect_url=/zadost-o-vektorova-data

Telco Pro Services,a.s., Duhová 1531/3, Praha 4, 150 53 (Y493562020312871.pdf)

Doplňkové informace: Žadatel požaduje výdej digitálních dat.

Sdělení subjektu:

T-Mobile Czech Republic a.s., Tomíčková 2144/1, Praha 4, 149 00 (TMO2020312871.pdf)

Doplňkové informace: Na vědomí:Správce T-Mobile Czech Republic a.s. nepřijímá vložené přílohy.

Výška budovy nebo objektu [m]:999

Sdělení subjektu:

Vodafone Czech Republic a.s., náměstí Junkových 2, Praha 5, 155 00 (VOD2020312871.pdf)

Doplňkové informace: Na vědomí:Pokud byl použit jeřáb, prosím vložte plánec jeho umístění na staveništi v sekci

Výška budovy nebo objektu [m]:999

Výška jeřábu [m]:0

Sdělení subjektu:

Žádosti k podání svépomocí (3 žádosti)

Níže uvedeným subjektům nelze podat žádost elektronicky pomocí služby UtilityReport. Žádost bude proto k dispozici pro tisk a odeslání poštou nebo k osobnímu podání. Pro získání vyjádření je nutné žádosti adresátovi doručit uvedeným způsobem:

a) poštou:

Ministerstvo obrany - Sekce ekonomická a majetková - OOÚZ, Hradební 772/12, Praha 1, 110 15
(VUS2020312871.pdf)

Doplňkové informace: Výška budovy nebo objektu [m]:999

Výška jeřábu [m]:0

Sdělení subjektu: Náležitosti žádosti o vydání závazného stanoviska MO ke stavebnímu záměru - civilní investiční výstavbě: žádost s uvedením přesného názvu stavebního záměru, stupně řízení, seznamu dotčených pozemků a katastrálních území, kontaktních údajů žadatele, technická zpráva nebo u jednoduchých staveb stručný popis stavebního záměru koordinační situace na podkladu katastrální mapy, situace širších vztahů, pohled, řez (pro jednoznačné určení nejvyššího bodu stavby nebo souboru staveb).

Obec Svinaře, Svinaře 64, Svinaře, 267 28 (SVN2020312871.pdf)

Doplňkové informace:

Sdělení subjektu:

Státní pozemkový úřad, Odbor řízení správy nemovitostí, oddělení správy vodohospodářských děl, Husinecká 1024/11a, Praha 3, Žižkov, 13000 (Y437802020312871.pdf)

Doplňkové informace:

Sdělení subjektu:

b) osobní podání:

Prohlášení žadatele a souhlas se zpracováním osobních údajů:

Žadatel odesláním žádosti uděluje společně s v žádosti uvedeným a provozovateli tohoto systému souhlas, aby ve smyslu ustanovení §11 zákona č. 101/2000 Sb. shromažďovaly a zpracovávaly osobní údaje žadatele a případně stavebníka, uvedené v této žádosti, za účelem jejich použití pro vystavení požadovaného vyjádření o existenci sítě, ochrany stávající infrastruktury a k dalším účelům souvisejícím s plánovanou investiční výstavbou. K jiným účelům nesmí být těchto údajů použito. Více informací o zpracování Vašich osobních údajů naleznete [ZDE](#).

Upozornění:

Lhůta pro vydání vyjádření je 30 dnů od obdržení žádosti (dle §161 Stavebního zákona). Některé subjekty technické infrastruktury (TI) si mohou účtovat poplatek za vyhotovení vyjádření. Poskytovatel služby aktuální výši poplatků za zpracování vyjádření neviduje. Obchodní podmínky plateb za vyjádření zveřejňují jednotlivé subjekty TI, které takové poplatky vybírají, na svých webových stránkách. Informace o zpoplatnění poskytovatel publikuje pouze u takových subjektů TI, které tuto informaci v hromadné podatelně požadují.

Žádost bude odeslána elektronicky pouze subjektům technické infrastruktury, které tento způsob podání prostřednictvím služby UtilityReport umožňují. Pro ostatní subjekty technické infrastruktury bude žádost připravena ve formátu PDF, kterou je nutné si stáhnout, vytisknout a podat poštou nebo osobně.

Níže uvedený výpis parcel má pouze informativní charakter. **Vyjádření prosím vydávejte k zájmovému území zakreslenému žadatelem.**

Výpis byl vytvořen automaticky průnikem zakresleného zájmového území a geometrií parcel katastru nemovitostí bez odsouhlasení žadatele. Data jsou čerpána z veřejné databáze RÚIAN a seznam parcel je aktuální k datu vygenerování žádosti.

Informace o zájmovém území č.: 1

Seznam dotčených parcel

k. ú.: 1

Ve všech dotčených k. ú. proběhla kompletní digitalizace

Svinaře (760790)

parcely: 34

1108

1114/2

1114/3

1114/5

1115

<u>1125</u>	<u>1126</u>	<u>1128</u>	<u>1129</u>	<u>1327</u>
<u>1365/1</u>	<u>1365/2</u>	<u>1365/3</u>	<u>1366/1</u>	<u>1366/2</u>
<u>1366/3</u>	<u>1366/8</u>	<u>1366/9</u>	<u>1366/10</u>	<u>1371</u>
<u>1372</u>	<u>1373</u>	<u>1374</u>	<u>1378</u>	<u>1379</u>
<u>1380</u>	<u>1381</u>	<u>1382</u>	<u>1434</u>	<u>1435</u>
<u>1436</u>	<u>1437</u>	<u>1487</u>	<u>1792</u>	

Zákaznické centrum

Provozní doba: po–pá 8:00–16:00
 E-mail: info@mawis.eu
 Telefon: +420 251 618 458
 Web: mawis.eu



M. Částka, s.r.o. Martina Paštová Mrkvičkova 1091/2 16300 Praha IČO: 27218643		
Dopis ze dne:	Vyřizuje	V Praze dne
11.8.2020	spravce@alfatelecom.cz	24.8.2020
Věc	Existence sítí	

Dobrý den,
jako telekomunikační operátor veřejné pevné sítě elektronických komunikací v souladu se zákonem č. 183/2006 Sb. o územním plánování a stavebním řádu (stavební zákon) vydáváme pro : M. Částka, s.r.o.
K danému dni **souhlasné** stanovisko s Vaším projektem. Naše sítě nezasahují do Vámi vyznačeného území.

na akci : Svinaře_most_ev_č_11519_1

k.ú. Svinaře (Beroun) 760790

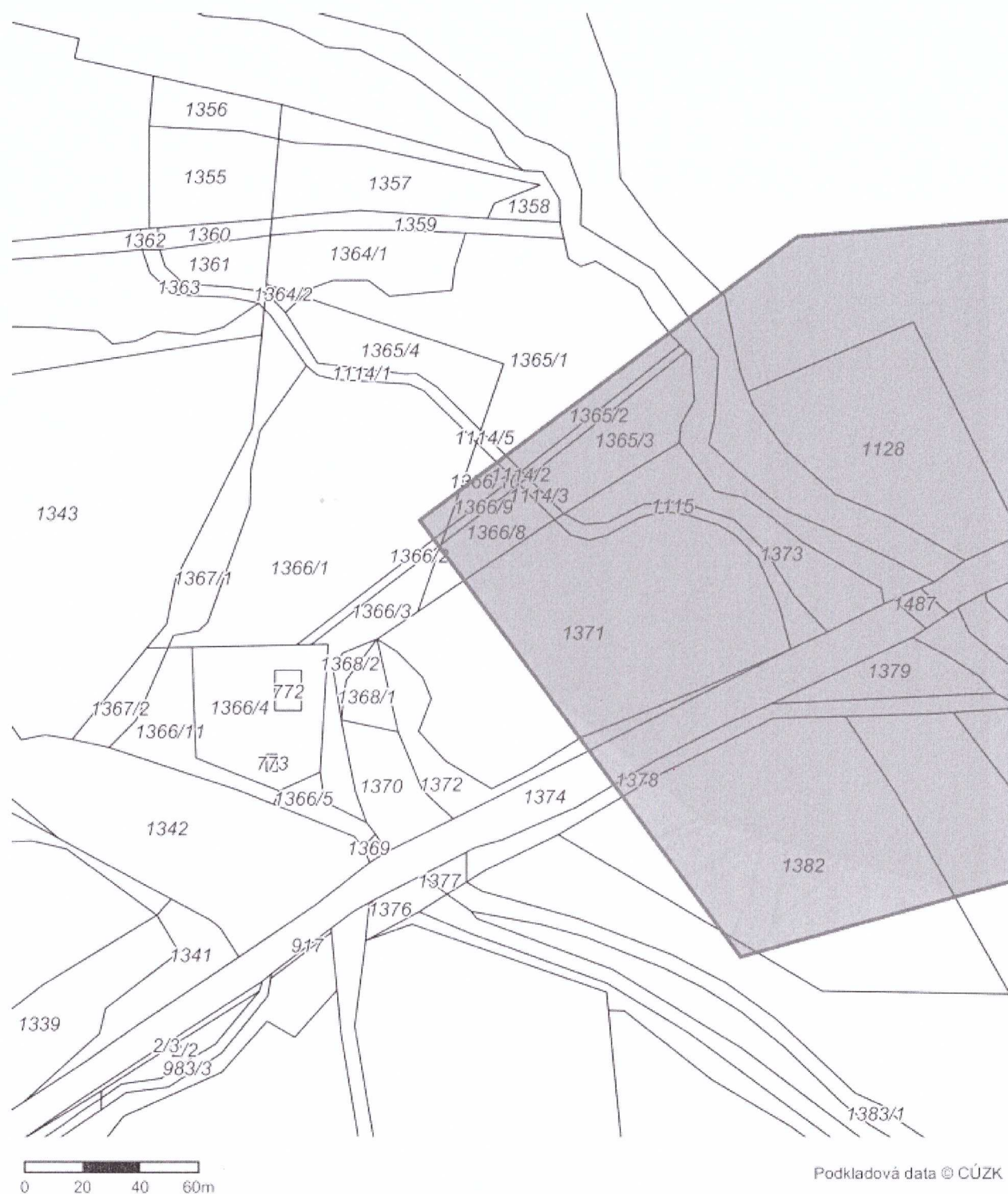
S pozdravem

Alfa Telecom
Kloknerova 2249/9
148 00 Praha 4
IČ: 27228878, DIČ: CZ27228878

Platnost vyjádření je stanovena na dobu 2 let ode dne vystavení
ALFA TELECOM s.r.o., Kloknerova 9, 148 00 Praha 4
IČ:27228878 DIČ:CZ27228878
[http.: www.alfatelecom.cz](http://www.alfatelecom.cz)

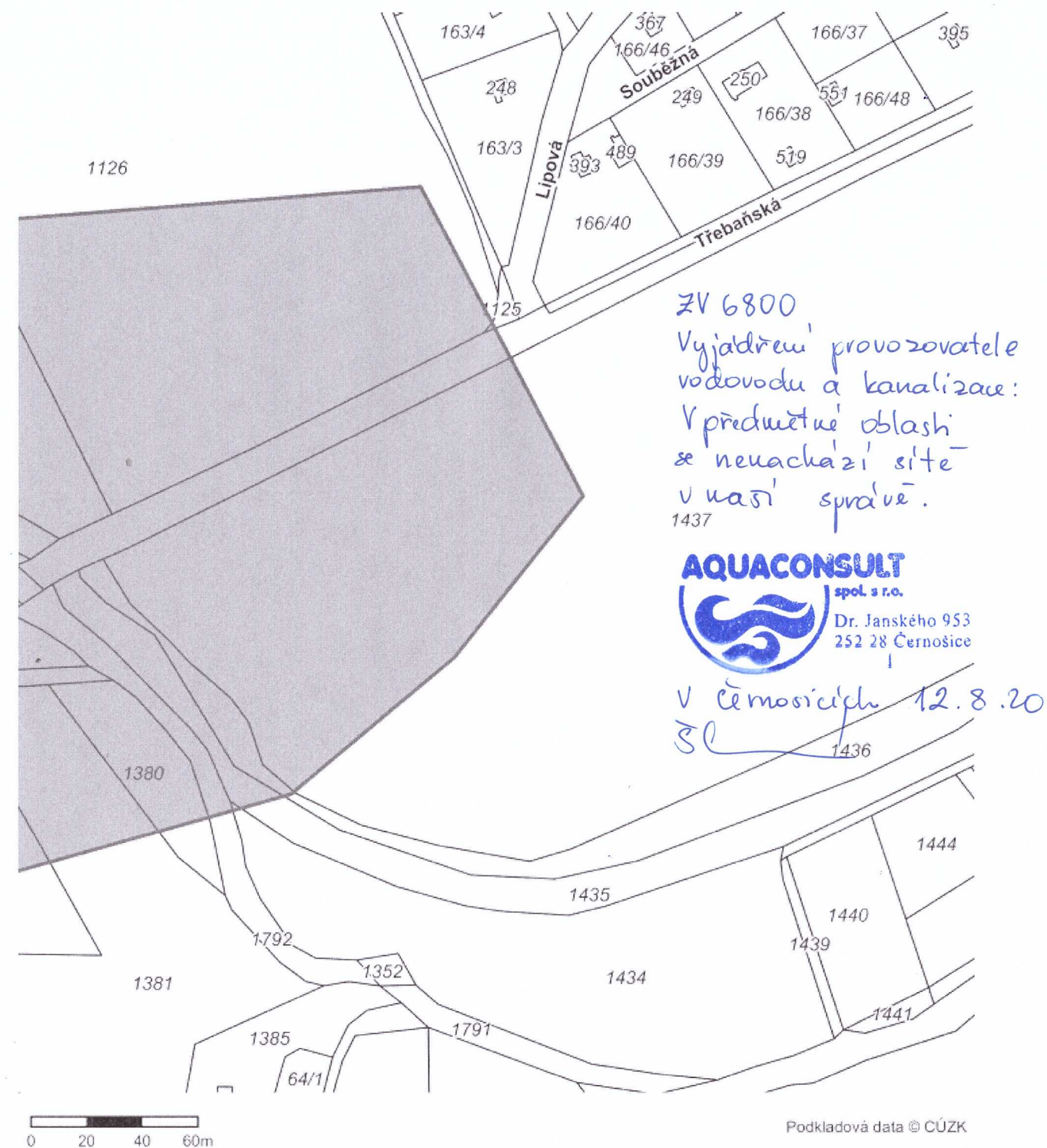
Evid. č. žádosti: 2020312871
Pořadové číslo polygonu: 1
Katastrální území: Svinaře (Beroun) 760790
Popis polygonu: Svinaře_most_ev_c_11519_1

Polygon 1 - Detail - list atlasu 1/2



Evid. č. žádosti: 2020312871
Pořadové číslo polygonu: 1
Katastrální území: Svinaře (Beroun) 760790
Popis polygonu: Svinaře_most_ev_c_11519_1

Polygon 1 - Detail - list atlasu 2/2



M. Částka, s.r.o.

Martina Paštová
Mrkvičkova 1091/2
163 00 Praha

Váš dopis značka / ze dne	Naše značka	Vyřizuje / linka / e-mail	Místo odeslání / dne
0000026641 / 11. 8. 2020	361/14720/16.9.2020/Le	O. Lesňák / 411 103 286 / lesnak@ceps.cz	Hradec u Kadaně / 16. 9. 2020

Vyjádření k existenci sítí

Svinaře_most_ev_č_11519_1

- Zájmové území: k. ú. Svinaře

Vážená paní Paštová,
na základě Vaší žádosti o vyjádření k existenci sítí Vám sdělujeme následující:

Toto vyjádření je určeno pouze pro potřeby podání informací žadateli a není souhlasem s umístěním stavby ani souhlasem s činností v ochranném pásmu vedení V412 podle § 46 odst. 11 zákona č. 458/2000 Sb., energetický zákon ani stanoviskem vlastníka technické infrastruktury podle § 86 odst. 2 písm. c) a § 110 odst. 2 písm. e) zákona č. 183/2006 Sb., stavební zákon).

V zájmovém území se nachází nadzemní vedení přenosové soustavy. Jedná se o vedení zvn 1x 400 kV s provozním označením V412 vedoucí z elektrické stanice Hradec u Kadaně do elektrické stanice Řeporyje (viz příloha). Toto vedení požívá právní ochrany jako obecně prospěšné zařízení zřizované a provozované ve veřejném zájmu. K jeho ochraně je energetickým zákonem stanovené ochranné pásmo

Celková šířka ochranného pásma vedení V412 je cca 74 m.
Vedení V412 zasahuje do zájmového území v rozpětí stožárů č. 293 - 294.

V412			
Číslo stožáru	Souřadnice středů stožárů		
	Y	X	Z
293	762327,92	1061563,49	257,34
294	762102,35	1061722,14	251,6

Přenosová soustava může být za určitých okolností (provozních stavů) ve smyslu § 2925, zákona č. 89/2012 Sb., občanského zákoníku provozem zvlášť nebezpečným a energetický zákon tímto zařízením poskytuje zvláštní ochranu spočívající ve stanovení tzv. ochranného pásma. Ochranné pásmo tohoto vedení je energetickým

1 z 4

zákonem definováno jako souvislý prostor vymezený svislými rovinami vedenými po obou stranách vedení ve vodorovné vzdálenosti 20 m (pro 400 kV) od krajního vodiče na každou stranu měřené kolmo na vedení (pro vedení vystavěná po 1. 1. 1995). Vzhledem k tomu, že stávající vedení bylo postaveno před nabytím účinnosti energetického zákona, šířka jeho ochranného pásma je ve smyslu § 98, odst. 2 energetického zákona zachována v rozsahu podle zákona č. 79/1957 Sb., elektrizační zákon (na základě kterého došlo ke vzniku tohoto ochranného pásma), **25 m (pro 400 kV) od krajního vodiče na každou stranu měřeno kolmo na vedení.**

Činnosti v ochranném pásmu vedení zvláště vysokého napětí (zvn) jsou omezeny v rozsahu podle § 46 odst. 8 až 10 energetického zákona.¹

V souladu s § 46 odst. 8 až 10 energetického zákona je tak v ochranném pásmu zakázáno zejména:

- vršit materiály a zeminu tak, že by se osoby mohly přiblížit tělem, náradím nebo strojem blíže k fázovým vodičům, než je bezpečná vzdálenost podle ČSN EN 50110-1;
- pojíždět pod elektrickým vedením tak vysokými vozidly, náklady nebo stroji, že by mohlo dojít k přiblížení fázovým vodičům blíže, než stanoví ČSN EN 50110-1;
- používat mechanismů s lanovými pohony, pokud nejsou zajištěny proti vymrštění lan při jejich přetržení;
- používat zařízení pro rozstřikování vody, u kterých je možnost nebezpečného přiblížení vodního paprsku k fázovým vodičům vedení;
- zdržovat se pod vedením 400 kV se stroji a dopravními prostředky po dobu delší než nezbytně nutnou – ochrana před účinky elektromagnetického pole 50 Hz v pásmu vlivu zařízení elektrizační soustavy;
- sklápění automobilů, používání mechanismů i s pracovní polohou vyšší než 4 m.

V ochranném pásmu vedení není možné bez písemného souhlasu jeho vlastníka (ČEPS, a.s.) zřizovat stavby či umisťovat konstrukce a jiná podobná zařízení. Pokud to technické a bezpečnostní podmínky umožňují a nedojde-li k ohrožení života, zdraví, majetku nebo bezpečnosti osob, může vlastník (ČEPS, a.s.) přenosové soustavy udělit dle § 46 odst. 11 energetického zákona písemný souhlas s činností v ochranném

¹ §46 odst. 8 až 10

(8) V ochranném pásmu nadzemního a podzemního vedení, výroby elektřiny a elektrické stanice je zakázáno

a) zřizovat bez souhlasu vlastníka těchto zařízení stavby či umisťovat konstrukce a jiná podobná zařízení, jakož i uskláňovat hořlavé a výbušné látky,

b) provádět bez souhlasu jeho vlastníka zemní práce,

c) provádět činnosti, které by mohly ohrozit spolehlivost a bezpečnost provozu těchto zařízení nebo ohrozit život, zdraví či majetek osob,

d) provádět činnosti, které by znemožňovaly nebo podstatně znesnadňovaly přístup k těmto zařízením.

(9) V ochranném pásmu nadzemního vedení je zakázáno vysazovat chmelnice a nechávat růst porosty nad výšku 3 m.

(10) V ochranném pásmu podzemního vedení je zakázáno vysazovat trvalé porosty a přejíždět vedení mechanismy o celkové hmotnosti nad 6 t.

pásmu. Souhlas bude obsahovat podmínky, za kterých je možné činnost realizovat. Pokud jde o činnost spočívající v realizaci stavby, připojuje se souhlas k žádosti o územní rozhodnutí nebo k žádosti o stavební povolení; stavební úřad podmínky souhlasu nepřezkoumává. **Bez uděleného souhlasu není možné v ochranném pásmu vedení provádět zákonem zakázané činnosti.**

Pro vydání souhlasu s činností v ochranném pásmu vedení je nutné podat ČEPS, a.s., písemnou žádost obsahující:

- platné vyjádření k existenci sítí (vedení či zařízení přenosové soustavy) pro záměr, pro který žadatel o souhlas žádá (pokud bylo vydáno)
- mapu širších vztahů
- v případě činnosti spočívající v realizaci stavby katastrální mapu se zakreslením uvažované stavby a vedení V412 včetně zakreslu ochranného pásma
- v případě činnosti spočívající v realizaci stavby technickou zprávu záměru s popsáním řešením jeho křížení s vedením V412
- podélný profil vedení V412 se zákresem veškerých objektů v ochranném pásmu vedení v souvislosti se stavbou „Svinaře_most_ev_č-11519_1“ vyhovující u vedení V412 na +80°C. Podélný profil ČEPS, do kterého musí být uvažovaný záměr zpracován, bude žadateli vydán na vyžádání.
- plnou moc od investora stavby

Případné přeložky nebo úpravy vedení či zařízení přenosové soustavy požadované žadatelem je nutné provádět v souladu s § 47 energetického zákona.

Upozorňujeme na výskyt el. pole a magnetické indukce vedení vvn a zvn, která mají vliv na ocelová potrubí, na zabezpečovací vedení a zařízení drah, na telekomunikační obvody a další objekty v blízkosti vedení.

Dále upozorňujeme, že stavby či jejich úpravy, lze v ochranném pásmu vedení přenosové soustavy provádět za předpokladu dodržení vyhovujících vzdáleností mezi stavbou a fázovými vodiči vedení vvn a zvn dle platných technických norem. Z tohoto důvodu je nezbytné odborné posouzení souběhu a křížení stavby s dotčeným vedením vvn a zvn.

Vypracované odborné posouzení musí být ČEPS, a.s., předloženo k odsouhlasení společně se žádostí o udělení souhlasu s činností v ochranném pásmu vedení. Odborné posouzení není nutné v případě, že nedojde ke změnám v ochranném pásmu vedení (např. zvýšením nivelity, ostatní nadzemní objekty atp.), které by byly v rozporu s minimální bezpečnou vzdáleností v místě křížení dle normy platné v době výstavby dotčeného vedení pro V412 dle ČSN 34 1100 / 64.

Z hlediska budoucího a plánovaného rozvoje přenosové soustavy ČR, Vám sdělujeme, že ve Vámi dotazovaném území se nachází rozvojový záměr přenosové soustavy ČR (dále jen „Rozvojový záměr ČEPS“) vymezený v územně analytických podkladech ve smyslu § 26 a násl. zákona č. 183/2006 Sb., stavební zákon (dále jen „SZ“).

Rozvojový záměr ČEPS je dále vymezen v Politice územního rozvoje ČR (viz § 31 a násl. SZ) jako E18: Koridory pro dvojité vedení 400 kV Hradec-Výškov, Hradec-

Řeporyje a Hradec–Mírovka a ploch pro rozšíření elektrických stanic 400/110 kV Hradec, Výškov, Řeporyje a Mírovka.

Jestliže v území zamýšlíte:

- 1) realizovat stavbu, změnu stavby (mimo stavební úpravy) vč. infrastruktury, technických zařízení a vodních děl,
- 2) měnit vliv užívání stavby nebo zařízení na území,
- 3) měnit využití území: terénními úpravami, stanovením dobývacího prostoru, odstavnými, manipulačními, prodejními, skladovými nebo výstavními plochami, veřejnými a neveřejnými pohřebišti, změnami druhu pozemku nebo způsobu využití pozemků, zejména zřizováním a úpravami vinic, chmelnic, lesů, parků, zahrad a sadů atd.

upozorňujeme na nutnost respektování Politiky územního rozvoje ČR, územně analytických podkladů a zejména územně plánovacích dokumentací (tj. zásad územního rozvoje a územně plánovacích dokumentací obcí) rezervující území pro Rozvojový záměr ČEPS, který budeme realizovat.

Příslušný pro určení, zda je Váš záměr přípustný z hlediska souladu s politikou územního rozvoje, s územně plánovací dokumentací a uplatňováním cílů a úkolů územního plánování, a pro případné stanovení podmínek realizace Vašeho záměru, je podle § 96b odst. 3 SZ orgán územního plánování. U stavebních záměrů, pro které se nevzdává závazné stanovisko podle § 96b SZ posuzuje podle § 90 odst. 2 SZ uvedený soulad stavební úřad.

Dovolujeme si Vás tímto rovněž upozornit, že v případě, kdy by byl Váš záměr veřejnoprávně povolen i přes jeho nepřipustnost z důvodů nesouladu s politikou územního rozvoje, s územně plánovací dokumentací a s uplatňováním cílů a úkolů územního plánování, šlo by o vadu řízení, či jiného postupu podle SZ. ČEPS bude i v případě kolize Rozvojového záměru ČEPS s cizí nemovitostí pokračovat v realizaci Rozvojového záměru ČEPS a v nezbytných případech bude nucena získat k cizí nemovitosti (např. právě i Vašemu potencionálně nezákonně povolenému stavebního záměru) vlastnické právo či právo věcného břemene. V případě, že tato práva nebude možné zajistit smluvně dohodou s vlastníkem cizí nemovitosti, může ČEPS (vzhledem k účelům vyvlastnění stanoveným v § 3 odst. 2 a § 24 odst. 4 energetického zákona a § 170 SZ) tato práva získat v krajním případě i jejich vyvlastněním.

S pozdravem



ČEPS, a.s.
Elektrárenská 774/2
101 52 Praha 10
DIČ: CZ25702556

43

Ing. Tomáš Petržílka

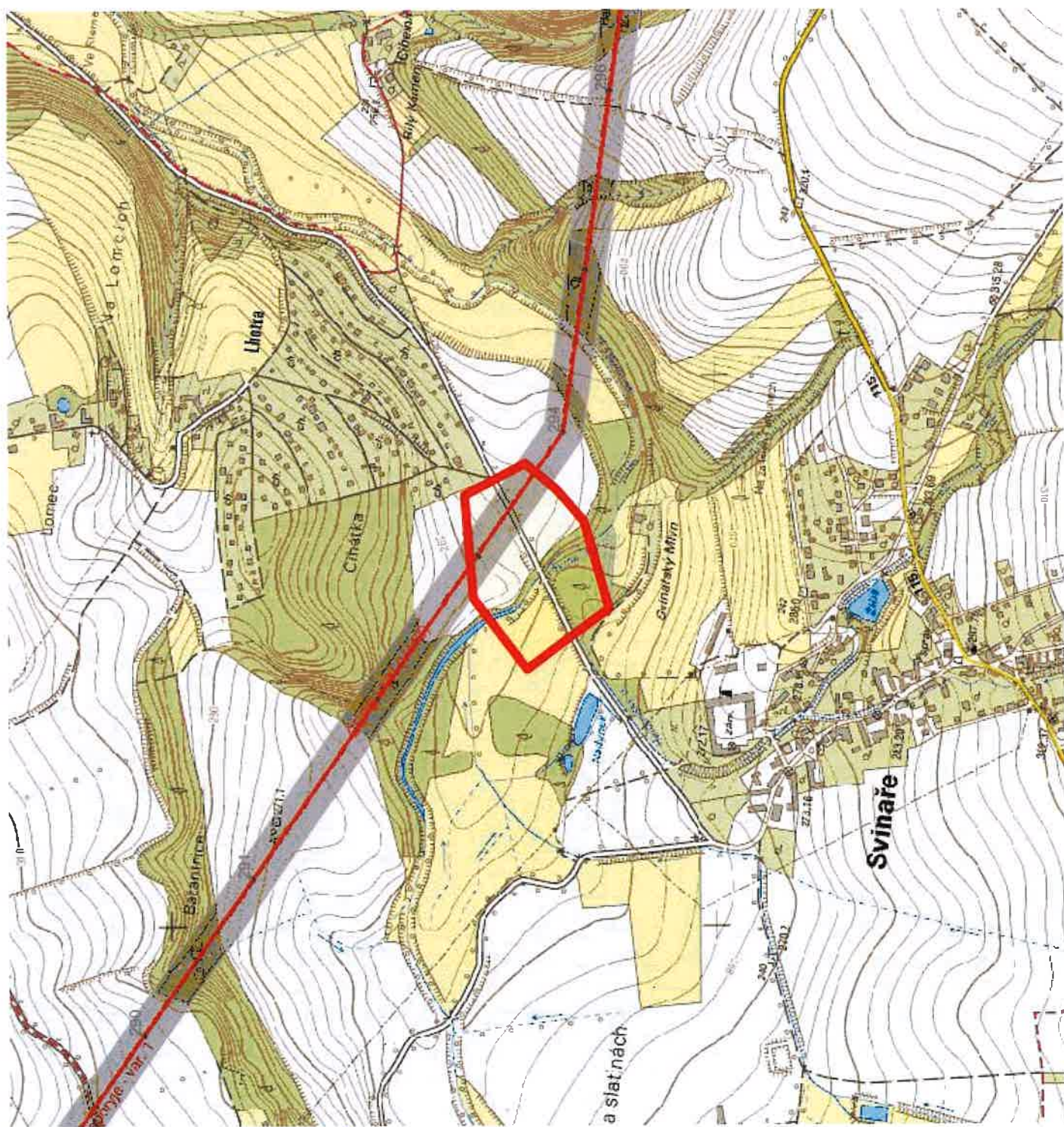
vedoucí odboru Správy energetického majetku a dokumentace oblast Západ

Příloha:

přehledná situace vedení V412 s vyznačením osy vedení a hranice ochranného pásma

4 z 4

Žádost o vyjádření k existenci sítí ČEPS, a. s., je možné podat elektronicky prostřednictvím služby e-UtilityReport ze stránek www.ceps.cz (Pro partnery > Žádost o vyjádření k existenci sítí).



M. Částka, s.r.o.
Mrkvičkova 1091 /2
16300 Praha

Váš dopis značky / ze dne	Naše značka	Vyřizuje	Místo odeslání / dne
0000081788 / 11.08.2020	UPTS/OS/252903/2020	Simona Hulíková	Praha / 11.08.2020

Věc: Vyjádření k existenci podzemních sítí spol. České Radiokomunikace, a.s.

Účel: Existence sítí

Akce: Svinaře_most_ev_č_11519_1

K Vaší žádosti o vyjádření k existenci sítí Vám sdělujeme, že ve Vámi vyznačeném/řešeném území nedojde ke styku s žádným podzemním vedením/zařízením v naší správě.

S pozdravem

Za správnost:


České Radiokomunikace a.s.
Skokanská 2117/1
169 00 Praha 6
(53)

Simona Hulíková
Specialista ochrany sítě

Příloha: Daňový doklad

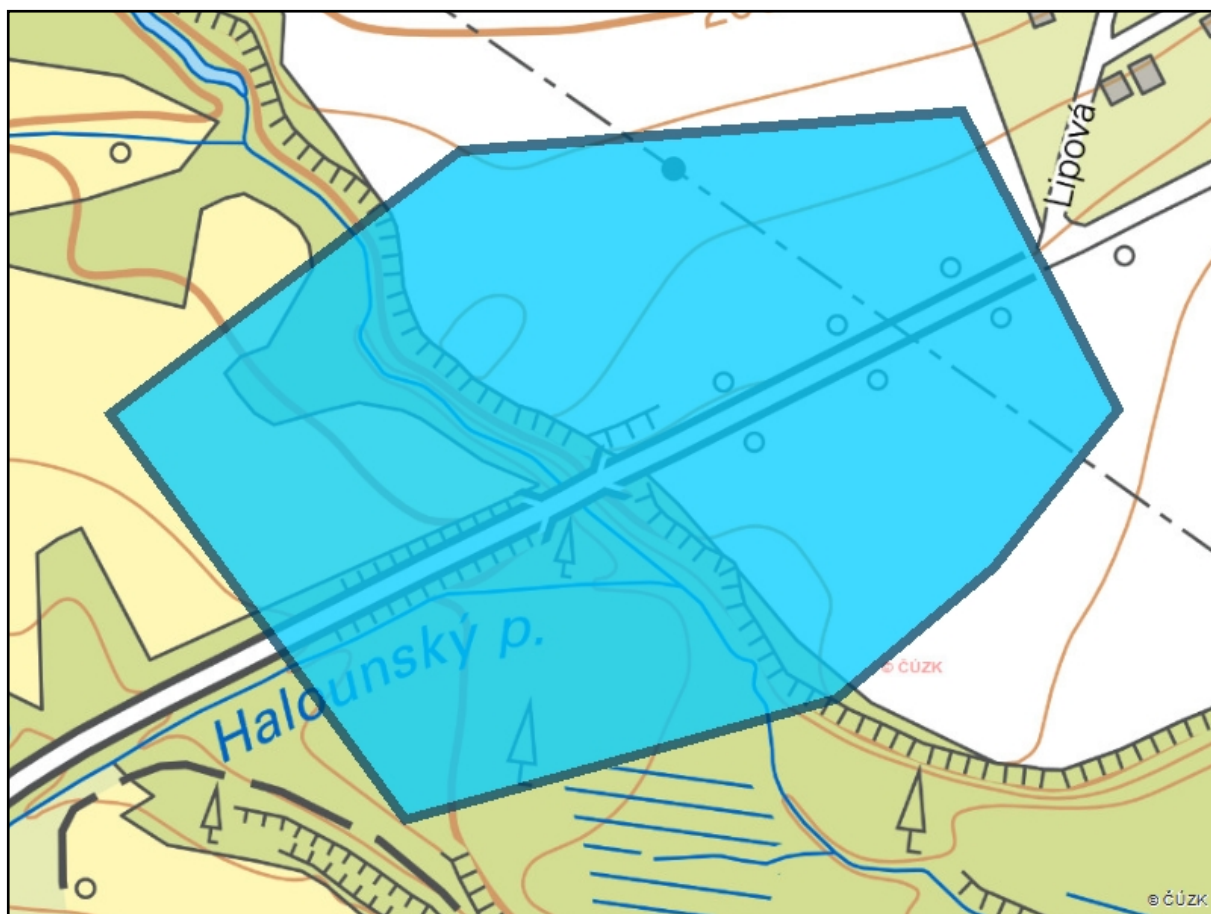
Platnost tohoto vyjádření je jeden rok od data vystavení, tj. do 11.08.2021

PIN: 4127

Úhradu částky za vyjádření proveďte na účet Českých Radiokomunikací, a.s. Číslo účtu Českých Radiokomunikací, a.s. vč. variabilního symbolu naleznete na přiloženém Zjednodušeném daňovém dokladu.

Žádost č. j. UPTS/OS/252903/2020

Zájmové území



Poznámka: Upozorňujeme Vás, že toto stanovisko **NELZE** uplatnit pro umístění a provoz větrných elektráren.

**VYJÁDŘENÍ O EXISTENCI SÍTĚ ELEKTRONICKÝCH KOMUNIKACÍ
společnosti CETIN a.s.
(„Vyjádření“)**

**A VŠEOBECNÉ PODMÍNKY OCHRANY SÍTĚ ELEKTRONICKÝCH KOMUNIKACÍ
společnosti CETIN a.s.
(„Všeobecné podmínky ochrany SEK“)**

toto Vyjádření a Všeobecné podmínky ochrany SEK je vydané dle ustanovení § 101 zákona č. 127/2005 Sb., o elektronických komunikacích a o změně některých souvisejících zákonů, v účinném znění („**Zákon o elektronických komunikacích**“), a dle ustanovení § 161 zákona č. 183/2006 Sb., o územním plánování a stavebním řádu, v účinném znění („**Stavební zákon**“), a dle příslušných ustanovení zákona č. 89/2012 Sb., občanský zákoník, v účinném znění („**Občanský zákoník**“)

Číslo jednací: 724087/20

Číslo žádosti: 0120 867 584 („Žádost“)

Název akce („Stavba“)	Svinaře_most_ev_č_11519_1	
Důvod vydání Vyjádření („Důvod vyjádření“)	Informace o poloze sítě	
Žadatel	M. Částka, s.r.o., kontaktní osoba: M. Částka, s.r.o. , Mrkvičkova 1091/2, Praha, 16300	
Stavebník	-- neuvedeno --, , -- neuvedeno --, 0	
Zájmové území	Okres	Beroun
	Obec	Svinaře
	Kat. území / č. parcely	Svinaře
Platnost Vyjádření	11. 8. 2022 („Den konce platnosti Vyjádření“)	

Žadatel Žadostí určil a vyznačil Zájmové území, jakož i určil Důvod Vyjádření.

Na základě určení a vyznačení Zájmového území Žadatelem a na základě určení Důvodu Vyjádření vydává společnost CETIN a.s. následující Vyjádření:

Dojde ke střetu se sítí elektronických komunikací (dále jen „SEK“) společnosti CETIN a.s.

- (I) Na Žadatelem určeném a vyznačeném Zájmovém území se vyskytuje SEK společnosti CETIN a.s.; a
- (II) Stavebník nebo jím pověřená třetí osoba je povinen řídit se Všeobecnými podmínkami ochrany SEK, které jsou nedílnou součástí Vyjádření; a
- (III) pro případ, že bude nezbytné přeložení SEK, zajistí vždy takové přeložení SEK její vlastník, společnost CETIN a.s. Stavebník, který vyvolal překládku SEK je dle ustanovení § 104 odst. 17 Zákona o elektronických komunikacích povinen uhradit společnosti CETIN a.s. veškeré náklady na nezbytné úpravy dotčeného úseku SEK, a to na úrovni stávajícího technického řešení; a
- (IV) pro účely přeložení SEK dle bodu (III) tohoto Vyjádření je Stavebník povinen uzavřít se společností CETIN a.s. Smlouvu o realizaci překládky SEK; a
- (V) Stavebník a/nebo Žadatel není oprávněn užít toto Vyjádření k podání jakékoliv žádosti o vydání jakéhokoliv správního rozhodnutí či jiného rozhodnutí majícího obdobný charakter.

Číslo jednací: 724087/20

Číslo žádosti: 0120 867 584

Vyjádření je platné pouze pro Zájmové území určené a vyznačené Žadatelem, jakož i pro Důvod Vyjádření stanovený a určený Žadatelem v Žádosti.

Vyjádření pozbývá platnosti i) dnem, kdy je Žadatelem a/nebo Stavebníkem použito k podání žádosti o vydání jakéhokoliv správního rozhodnutí či jiného rozhodnutí majícího obdobný charakter a/nebo dnem zahájení jakéhokoliv správního rozhodnutí či jiného rozhodnutí majícího obdobný charakter, ve kterém bylo Vyjádření použito, ii) uplynutím doby platnosti v tomto Vyjádření uvedeného, iii) změnou rozsahu Zájmového území či změnou Důvodu Vyjádření uvedeného v Žádosti a/nebo iv) porušením Všeobecných podmínek ochrany SEK, to vše v závislosti na tom, která ze skutečností rozhodná pro pozbytí platnosti Vyjádření nastane nejdříve.

Společnost CETIN a.s. vydáním tohoto Vyjádření poskytla Žadateli pro Žadatelem určené a vyznačené Zájmové území veškeré informace o SEK dostupné společnosti CETIN a.s. ke dni podání Žádosti.

Ze strany společnosti CETIN a.s. může v některých případech docházet ke zpracování Vašich osobních údajů. Ke zpracování Vašich osobních údajů dochází vždy v souladu s platnými právními předpisy. Konkrétní zásady a podmínky zpracování osobních údajů společností CETIN a.s. jsou dostupné na <https://www.cetin.cz/zasady-ochrany-osobnich-udaju>.

V případě dotazů k Vyjádření kontaktujte prosím asistenční linku 238 461 111.

Přílohami Vyjádření jsou:

- *Všeobecné podmínky ochrany SEK*
- *Informace k vytýčení SEK ve vlastnictví společnosti CETIN a.s.*
- *Informace o možném napojení na SEK ve vlastnictví společnosti CETIN a.s.*
- *Situační výkres (obsahuje Zájmové území určené a vyznačené Žadatelem a výřezy účelové mapy SEK)*

Vyjádření vydala společnost **CETIN a.s.** dne: 11. 8. 2020.



CETIN a.s.
Českomoravská 2510/19, Libeň
190 00 Praha 9
DIČ: CZ04084063

102

VŠEOBECNÉ PODMÍNKY OCHRANY SÍTĚ ELEKTRONICKÝCH KOMUNIKACÍ společnosti CETIN a.s.**1. PLATNOST VŠEOBECNÝCH PODMÍNEK**

- i) Tyto Všeobecné podmínky ochrany sítě elektronických komunikací (dále jen „VPOSEK“) tvoří součást Vyjádření (jak je tento pojem definován níže v článku 2 VPOSEK).
- ii) V případě rozporu mezi Vyjádřením a těmito VPOSEK mají přednost ustanovení Vyjádření, pokud není těmito VPOSEK stanoveno jinak.

2. DEFINICE

Níže uvedené termíny, jsou-li použity v těchto VPOSEK a uvozeny velkým písmenem, mají následující význam, není-li těmito VPOSEK a/nebo Příslušnými požadavky stanoveno výslovně jinak:

„**CETIN**“ znamená CETIN a.s. se sídlem Českomoravská 2510/19, Libeň, 190 00 Praha 9, IČO: 04084063, zapsaná v obchodním rejstříku vedeném Městským soudem v Praze pod spz. B 20623;

„**Den**“ je kalendářní den;

„**Kabelovod**“ podzemní zařízení sestávající se z tělesa Kabelovodu a kabelových komor, sloužící k zatahování kabelů a ochranných trubek;

„**Občanský zákoník**“ znamená zákon č. 89/2012 Sb., občanský zákoník, v účinném znění;

„**POS**“ je zaměstnanec společnosti CETIN, pověřený ochranou sítě, Bohumil Sajdler, tel.: 602 380 756, e-mail: bohumil.sajdler@cetin.cz;

„**Pracovní den**“ znamená Den, kromě soboty, neděle, a státních svátků a ostatních svátků ve smyslu zákona č. 245/2000 Sb., o státních svátcích, o významných dnech a o dnech pracovního klidu, v účinném znění;

„**Příslušné požadavky**“ znamená jakýkoli a každý příslušný právní předpis, vč. technických norem, nebo normativní právní akt veřejné správy či samosprávy, nebo jakékoli rozhodnutí, povolení, souhlas nebo licenci, včetně podmínek, které s ním souvisí;

„**Překládka**“ je stavba spočívající ve změně trasy vedení SEK ve vlastnictví CETIN nebo přemístění zařízení SEK ve vlastnictví CETIN; Stavebník, který Překládku vyvolal, je dle ustanovení § 104 odst. 17 Zákona o elektronických komunikacích povinen uhradit společnosti CETIN veškeré náklady na nezbytné úpravy dotčeného úseku SEK, a to na úrovni stávajícího technického řešení;

„**SEK**“ je síť elektronických komunikací ve vlastnictví CETIN;

„**Stavba**“ je stavba a/nebo činnost ve vztahu, k níž bylo vydáno Vyjádření, a je prováděna Stavebníkem a/nebo Žadatelem v souladu s Příslušnými požadavky, povolená příslušným správním rozhodnutím vydaným dle Stavebního zákona;

„**Stavebník**“ je osoba takto označená ve Vyjádření;

„**Stavební zákon**“ je zákon č. 183/2006 Sb., o územním plánování a stavebním řádu;

„**Vyjádření**“ je vyjádření o existenci sítě elektronických komunikací vydané společností CETIN dne 11. 8. 2020 pod č.j. 724087/20;

„**Zájmové území**“ je území označené Žadatelem a/nebo Stavebníkem v Žádosti;

„**Situační výkres**“ je výkres, který je přílohou Vyjádření a obsahuje Zájmové území určené a vyznačené Žadatelem v Žádosti a výřezy účelové mapy SEK;

„**Zákon o elektronických komunikacích**“ je zákon č. 127/2005 Sb., o elektronických komunikacích a o změně některých souvisejících zákonů, v účinném znění;

„**Žadatel**“ je osoba takto označená ve Vyjádření.

„**Žádost**“ je žádost, kterou Žadatel a/nebo Stavebník požádal CETIN o vydání Vyjádření.

3. PLATNOST A ÚČINNOST VPOSEK

Tyto VPOSEK jsou platné a účinné dnem odeslání Vyjádření na i) adresu elektronické pošty Stavebníka a/nebo Žadatele uvedenou v Žádosti nebo ii) adresu pro doručení prostřednictvím poštovní přepravy uvedenou Stavebníkem a/nebo Žadatelem v Žádosti.

4. OBECNÁ PRÁVA A POVINNOSTI STAVEBNÍKA A/NEBO ŽADATELE

- (i) Stavebník, Žadatel je výslovně srozuměn s tím, že SEK je veřejně prospěšným zařízením, byla zřízena ve veřejném zájmu a je chráněna Příslušnými požadavky.
- (ii) SEK je chráněna ochranným pásmem, jehož rozsah je stanoven (a) ustanovením § 102 Zákona o elektronických komunikacích a/nebo (b) právními předpisy účinnými před Zákonom o elektronických komunikacích, není-li Příslušnými požadavky stanoveno jinak.
- (iii) Stavebník, Žadatel nebo jím pověřená třetí osoba, je povinen při provádění Stavby nebo jiných prací, při odstraňování havárií a projektování staveb, řídit se Příslušnými požadavky, správnou praxí v oboru stavebnictví a technologickými postupy a je povinen učinit veškerá nezbytná opatření vyžadovaná Příslušnými požadavky k ochraně SEK před poškozením. Povinnosti dle tohoto odstavce má Stavebník rovněž ve vztahu k SEK, které se nachází mimo Zájmové území.
- (iv) Při zjištění jakéhokoli rozporu mezi údaji v Situačním výkresu, který je přílohou Vyjádření a skutečným stavem, je Stavebník a/nebo Žadatel povinen bez zbytečného odkladu, nejpozději Den následující po zjištění takové skutečnosti, zjištěný rozpor oznámit POS.
- (v) Stavebník, Žadatel nebo jím pověřená třetí osoba, je povinen každé poškození či krádež SEK bezodkladně, nejpozději Den následující po zjištění takové skutečnosti, oznámit takovou skutečnost dohledovému centru společnosti CETIN na telefonní číslo +420 238 464 190.
- (vi) Bude-li Stavebník, Žadatel nebo jím pověřená třetí osoba na společnosti CETIN požadovat, aby se jako účastník správního řízení, pro jehož účely bylo toto Vyjádření vydáno, vzdala práva na odvolání proti rozhodnutí vydanému ve správním řízení, je oprávněn kontaktovat POS.

5. POVINNOSTI STAVEBNÍKA PŘI PŘÍPRAVĚ STAVBY

- (i) Při projektování Stavby je Stavebník povinen zajistit, aby projektová dokumentace Stavby (i) zohledňovala veškeré požadavky na ochranu SEK vyplývající z Příslušných požadavků, zejména ze Zákona o elektronických komunikacích a Stavebního zákona, (ii) respektovala správnou praxi v oboru stavebnictví a technologické postupy a (iii) umožňovala, aby i po provedení a umístění Stavby dle takové projektové dokumentace byla společnost CETIN, jako vlastník SEK schopna bez jakýkoliv omezení a překážek provozovat SEK, provádět údržbu a opravy SEK.
- (ii) Nebude-li možné projektovou dokumentaci zajistit některý, byť i jeden z požadavků dle předchozího odstavce (i) a/nebo umístění Stavby by mohlo způsobit, že nebude naplněn některý, byť i jeden z požadavků dle předchozího odstavce (i), vyvolá Stavebník Překládku.
- (iii) Při projektování Stavby, která se nachází nebo je u ní zamýšleno, že se bude nacházet v ochranném pásmu radiových tras společnosti CETIN a překračuje výšku 15 m nad zemským povrchem, a to včetně dočasných objektů zařízení staveníště (jeřáby, konstrukce, atd.) je Stavebník povinen písemně kontaktovat POS za účelem získání konkrétního stanoviska a podmínek k ochraně radiových tras společnosti CETIN a pro určení, zda Stavba vyvolá Překládku. Ochranné pásmo radiových tras v šíři 50m je zakresleno do situačního výkresu, který je součástí tohoto Vyjádření.

VŠEOBECNÉ PODMÍNKY OCHRANY SÍTĚ ELEKTRONICKÝCH KOMUNIKACÍ společnosti CETIN a.s.

Číslo jednací: 724087/20

Číslo žádosti: 0120 867 584

- (iv) Pokud se v Zájmovém území nachází podzemní silové vedení (NN) ve vlastnictví společnosti CETIN, je Stavebník povinen ve vztahu k projektové dokumentaci zajistit totéž, co je uvedeno pod písm (i) tohoto článku 5, přičemž platí, že Stavebník vyvolá Překládku v případech uvedených pod písm (ii) tohoto článku 5.
- (v) Stavebník je povinen při projektování Stavby, která je stavbou (a) zařízení silových elektrických sítí (VN, VVN a ZVVN) a/nebo (b) trakčních vedení, provést výpočet či posouzení rušivých vlivů na SEK, zpracovat ochranná opatření, to vše dle a v souladu s Příslušnými požadavky. Stavebník je povinen nejpozději třicet (30) Dnů před podáním žádosti o vydání příslušného správního rozhodnutí k umístění Stavby dle Stavebního zákona předat POS výpočet či posouzení rušivých vlivů na SEK a zpracovaná ochranná opatření.
- (vi) Je-li Stavba v souběhu s Kabelovodem, nebo Kabelovod kříží, je Stavebník povinen nejpozději ke Dni, ke kterému započne se zpracováním projektové dokumentace ke Stavbě, oznámit POS a zpracovat POS (a) veškeré případy, kdy trajektorie podvrtní a protlaků budou vedeny ve vzdálenosti menší, než je 1,5 m od Kabelovodu a (b) jakékoliv výkopové práce, které budou nebo by mohly být vedeny v úrovni či pod úrovní Kabelovodu nebo kabelové komory.
- (vii) Je-li Stavba umístěna nebo má být umístěna v blízkosti Kabelovodu, ve vzdálenosti menší, než jsou 2 m nebo kříží-li Stavba Kabelovod ve vzdálenosti menší, než je 0,5 m nad nebo kdekoliv pod Kabelovodem, je Stavebník povinen předložit POS k posouzení zakreslení Stavby v příčných řezech, přičemž do příčného řezu je Stavebník rovněž povinen zakreslit profil kabelové komory.

6. POVINNOSTI STAVEBNÍKA PŘI PROVÁDĚNÍ STAVBY

- (i) Stavebník je před započítím jakýchkoliv zemních prací ve vztahu ke Stavbě povinen vytýčit trasu SEK na terénu dle Příslušných požadavků a dle Stavebního zákona. S vytýčenou trasou SEK je Stavebník povinen seznámit všechny osoby, které budou anebo by mohly zemní práce ve vztahu ke Stavbě provádět. V případě porušení této povinnosti bude Stavebník odpovědný společnosti CETIN za náklady a škody, které porušení této povinnosti společnosti CETIN vzniknou a je povinen je společnosti CETIN uhradit.
- (ii) Pět (5) Pracovních dní před započítím jakýchkoliv prací ve vztahu ke Stavbě je Stavebník povinen oznámit společnosti CETIN, že zahájí práce či činnosti ve vztahu ke Stavbě. Písemné oznámení dle předchozí věty zašle Stavebník na adresu elektronické pošty POS a bude obsahovat minimálně číslo jednací Vyjádření a kontaktní údaje Stavebníka.
- (iii) Stavebník je povinen zabezpečit a zajistit SEK proti mechanickému poškození, a to zpravidla dočasným umístěním silničních betonových panelů nad kabelovou trasou SEK. Do doby, než je zajištěna a zabezpečena ochrana SEK proti mechanickému poškození, není Stavebník oprávněn přejíždět vozidly nebo stavební mechanizací kabelovou trasu SEK. Při přepravě vysokých nákladů nebo při projíždění stroji, vozidly či mechanizací pod nadzemním vedením SEK je Stavebník povinen prověřit, zda výška nadzemního vedení SEK je dostatečná a umožňuje spolehlivý a bezpečný způsob přepravy nákladu či průjezdu strojů, vozidel či mechanizace.
- (iv) Při provádění zemních prací v blízkosti SEK je Stavebník povinen postupovat tak, aby nedošlo ke změně hloubky uložení nebo prostorového uspořádání SEK. V místech, kde SEK vystupuje ze země do budovy, rozváděče, na sloup apod. je Stavebník povinen vykonávat zemní práce se zvýšenou mírou opatrnosti, výkopové práce v blízkosti sloupů nadzemního vedení SEK je Stavebník povinen provádět v takové vzdálenosti od sloupu nadzemního vedení SEK,

kteřá je dostatečná k tomu, aby nedošlo nebo nemohlo dojít k narušení stability sloupu nadzemního vedení SEK. Stavebník je povinen zajistit, aby jakoukoliv jeho činností nedošlo bez souhlasu a vědomí společnosti CETIN (a) ke změně nivelety terénu, a/nebo (b) k výsadbě trvalých porostů, a/nebo (c) ke změně rozsahu a změně konstrukce zpevněných ploch. Pokud došlo k odkrytí SEK, je Stavebník povinen SEK po celou dobu odkrytí náležitě zabezpečit proti prověšení, poškození a odcizení.

- (v) Zjistí-li Stavebník kdykoliv během provádění prací ve vztahu ke Stavbě jakýkoliv rozpor mezi údaji v projektové dokumentaci a skutečností, je povinen bezodkladně přerušit práce a oznámit zjištěný rozpor na adresu elektronické pošty POS. Stavebník není oprávněn pokračovat v pracích ve vztahu ke Stavbě do doby, než získá písemný souhlas POS s pokračováním prací.
- (vi) Stavebník není bez předchozího písemného souhlasu společnosti CETIN oprávněn manipulovat s kryty kabelových komor, jakkoliv zakrývat vstupy do kabelových komor, a to ani dočasně, vstupovat do kabelových komor, jakkoliv manipulovat s případně odkrytými prvky SEK či s jakýmkoliv jiným zařízením se SEK souvisejícím. Rovněž bez předchozího písemného souhlasu společnosti CETIN není Stavebník oprávněn umístit nad trasou Kabelovodu jakoukoliv jinou síť technické infrastruktury v podélném směru.
- (vii) Byla-li v souladu s Vyjádřením a těmito VPOSEK odkryta SEK je Stavebník povinen tři (3) Pracovní dny před zakrytím SEK písemně oznámit POS zakrytí SEK a vyzvat ho ke kontrole před zakrytím. Oznámení Stavebníka dle předchozí věty musí obsahovat minimálně předpokládaný Den zakrytí, číslo jednací Vyjádření a kontaktní údaje Stavebníka. Stavebník není oprávněn provést zakrytí do doby, než získá písemný souhlas POS se zakrytím.

7. ROZHODNÉ PRÁVO

Vyjádření a VPOSEK se řídí českým právem, zejména Občanským zákoníkem, Zákonem o elektronických komunikacích a Stavebním zákonem. Veškeré spory z Vyjádření či VPOSEK vyplývající budou s konečnou platností řešeny u příslušného soudu České republiky.

8. PÍSEMNÝ STYK

Písemným stykem či pojmem „písemně“ se pro účely Vyjádření a VPOSEK rozumí předání zpráv jedním z těchto způsobů:

- v listinné podobě;
- e-mailovou zprávou s uznávaným elektronickým podpisem dle zák. č. 297/2016 Sb., o službách vytvářejících důvěru pro elektronické transakce, v účinném znění; a/nebo e-mailovou zprávou zaslou na adresu POS;

9. ZÁVĚREČNÁ USTANOVENÍ

- (i) Stavebník, Žadatel nebo jím pověřená třetí osoba je počínaje Dnem převzetí Vyjádření povinen užít informace a data uvedená ve Vyjádření pouze a výhradně k účelu, pro který mu byla tato poskytnuta. Stavebník, Žadatel nebo jím pověřená třetí osoba není oprávněn informace a data rozmnožovat, rozšiřovat, pronajímat, půjčovat či jinak umožnit jejich užívání třetí osobou bez předchozího písemného souhlasu společnosti CETIN.
- (ii) Pro případ porušení kterékoliv z povinností Stavebníka, Žadatele nebo jím pověřené třetí osoby, založené Vyjádřením /nebo těmito VPOSEK je Stavebník, Žadatel či jím pověřená třetí osoba odpovědný za veškeré náklady a škody, které společnosti CETIN vzniknou porušením povinností Stavebníka, Žadatele nebo jím pověřené třetí osoby.

Číslo jednací: 724087/20

Číslo žádosti: 0120 867 584

Informace o možném napojení na SEK ve vlastnictví společnosti CETIN a.s.

CETIN a.s. („CETIN“) poskytuje dle ustanovení § 161 odst. 1 Stavebního zákona tyto informace o podmínkách napojení Stavby a/nebo budovy označené v Žádosti na již existující SEK:

- (i) specifické podmínky napojení Stavby a/nebo budovy označené v Žádosti na již existující SEK Vám za společnost CETIN poskytne Spurný Michal, Českomoravská 2510 Praha, e-mail: michal.spurny@cetin.cz („**Kontaktní osoba CETIN**“). Kontaktní osoba CETIN pro Vás bude koordinátorem případného napojení Stavby a/nebo budovy označené v Žádosti na již existující SEK, zejména poskytne informace o technickém řešení napojení a stanoví přípojný bod na již existující SEK;
- (ii) předpokladem pro napojení Stavby a/nebo budovy označené v Žádosti na již existující SEK je získání veškerých povolení a souhlasů vyžadovaných platnými právními předpisy pro vybudování té části SEK, která je nezbytná pro napojení Stavby a/nebo budovy označené v Žádosti na již existující SEK, je-li takových povolení a souhlasů dle platných právních předpisů pro vybudování SEK třeba, a rovněž splnění veškerých technických podmínek pro napojení na již existující SEK;

Další pro Vás užitečné informace k napojení na SEK ve vlastnictví společnosti CETIN a.s:

- pokud Vaše Stavba bude umístována na základě správního rozhodnutí, doporučujeme žádost o vydání takového správního rozhodnutí podat tak, aby žádost obsahovala rovněž stavbu přípojky k SEK;
- doporučujeme stavbu přípojky k SEK v žádosti o vydání správního rozhodnutí označit jako stavební objekt - „SO trasa SEK společnosti CETIN a.s.“;
- trasu přípojky k SEK a místo napojení přípojky k SEK na již existující SEK společnosti CETIN a.s. konzultujte prosím s Kontaktní osobou CETIN;
- v případě, že jste dali na naše doporučení, a Vaše žádost o vydání správního rozhodnutí k umístění Stavby obsahovala rovněž stavbu přípojky k SEK, informujte Kontaktní osobu CETIN o nabytí právní moci správního rozhodnutí vydaného na Stavbu a stavbu přípojky k SEK, společnost CETIN a.s. se s Vámi dohodne na postoupení práv a povinností vyplývajících ze správního rozhodnutí na stavbu přípojky k SEK a zajistí výstavbu přípojky k SEK;
- stavíte-li budovu a/nebo je-li budova podstatně rekonstruována, mějte na paměti, že taková budova musí být vybavena fyzickou infrastrukturou uvnitř budovy, která umožní zavedení sítě elektronických komunikací až do koncového bodu sítě v prostoru budovy, který užívá koncový uživatel, budova musí být vybavena přístupovým bodem budovy - upozorňujeme, že se jedná o požadavky stanovené právním předpisem, zákonem č. 194/2017 Sb., o opatřeních ke snížení nákladů na zavádění vysokorychlostních sítí elektronických komunikací a o změně některých souvisejících zákonů, v účinném znění;
- doporučujeme provést přípravu budovy na následné vybudování vnitřních komunikačních rozvodů (např. trubkováním ve zdivu) nebo vybudovat vlastní komunikační rozvody umožňující napojení k SEK;
- stavíte-li budovu, mějte na paměti, že tato musí umožňovat vstup silnoproudých a komunikačních kabelů do budovy, umístění rozvodných skříní a provedení vnitřních silnoproudých a komunikačních rozvodů až ke koncovým bodům sítě. Vnitřní komunikační rozvody musí splňovat požadavky na zabezpečení proti zneužití;
- společnost CETIN a.s. Vám nabízí zhotovení typového projektu pro realizaci vnitřních rozvodů, koncového bodu sítě a řešení vstupu vedení SEK ke koncovému bodu sítě. Máte-li o zhotovení takového typového projektu zájem, prosím obraťte se na Kontaktní osobu CETIN, dohodne s Vámi vše potřebné.

Požadujete-li jakékoliv další informace o možném napojení Stavby a/nebo budovy označené v Žádosti na již existující SEK, prosíme kontaktujte Kontaktní osobu CETIN.

A zde www.zrychlujemecesko.cz můžete zjistit, jak je lokalita, kterou jste označil v Žádosti pokryta SEK ve vlastnictví CETIN, jakou rychlost připojení SEK umožňuje, a jak takové připojení můžete získat.

Číslo jednací: 724087/20

Číslo žádosti: 0120 867 584

Informace k vytyčení *SEK*

V případě požadavku na vytyčení *SEK* společnosti *CETIN* se, prosím, obraťte na společnosti uvedené níže:

CETIN a.s. - středisko Praha a Stř.Čechy

se sídlem: Českomoravská 2510/19, Libeň, 190 00 Praha 9
IČ: 04084063 DIČ: CZ04084063
kontakt: tel: 238461858 obslužná doba po-pa 7 - 15 hod

ARITMET

se sídlem: Praha 10, Vršovice, Užocká 962/6, PSČ: 100 00
IČ: 27951529 DIČ: CZ27951529
kontakt: Mikuláš Záworka, mobil: 606213599, e-mail: mikulas.zaworka@aritmet.cz
Ing.David Kolář, mobil: 721606015, e-mail: david.kolar@aritmet.cz

FORTEl s.r.o.

se sídlem: Nušlova 2286, 158 00 Praha 5
IČ: 62909380 DIČ: CZ62909380
kontakt: Petr Lásk, mobil: 602308933, e-mail: fortel@fortel.cz

Chadima Zdeněk

se sídlem: Máchova 257, 539 73 Skuteč
IČ: 01222163 DIČ:
kontakt: Zdeněk Chadima, tel:731115933, e-mail: z.chadima@tiscali.cz

Ing. Václav Hlavatý

se sídlem: V Lukách 2162, 269 01 Rakovník
IČ: 44255501 DIČ:
kontakt: Ing.Václav Hlavatý, mobil: 606632506, e-mail: dobrahlava@seznam.cz

Milouš Koloušek

se sídlem: Novovysočanská 827/36, 190 00 Praha - Vysočany
IČ: 76397238 DIČ:
kontakt: Milouš Koloušek, mobil:605297296, e-mail: mkolousek@ixcon.cz

Miroslav Kraušner

se sídlem: Jaselská 1159, 295 01 Mnichovo Hradiště
IČ: 64721051 DIČ: CZ64721051
kontakt: Miroslav Kraušner, mobil: 602350825, e-mail: spojdrat@seznam.cz

NEWTELELINE spol. s r.o.

se sídlem: Praha 6, Bělohorská 185/163 169 00
IČ: 48108421 DIČ: CZ48108421
kontakt: Michal Schonauer, mobil: 608333920, e-mail: michal.schonauer@ntl.cz

SITEL, spol. s r.o.

se sídlem: Baarova 957/15, 140 00 Praha 4
IČ: 44797320 DIČ: CZ 44797320
kontakt: Stanislav Rada, mobil: 606744788, e-mail: sr@sitel.cz

Číslo jednací: 724087/20

Číslo žádosti: 0120 867 584

SPOJMONT s.r.o.

se sídlem: Žitavského 556, 156 00 Praha 5
IČ: 61501387 DIČ: CZ61501387
kontakt: Miloslav Možný, mobil: 777794853, e-mail: info@spojmont.cz
Jan Adámek, mobil: 777226627, e-mail: info@spojmont.cz

SUPTel a.s.

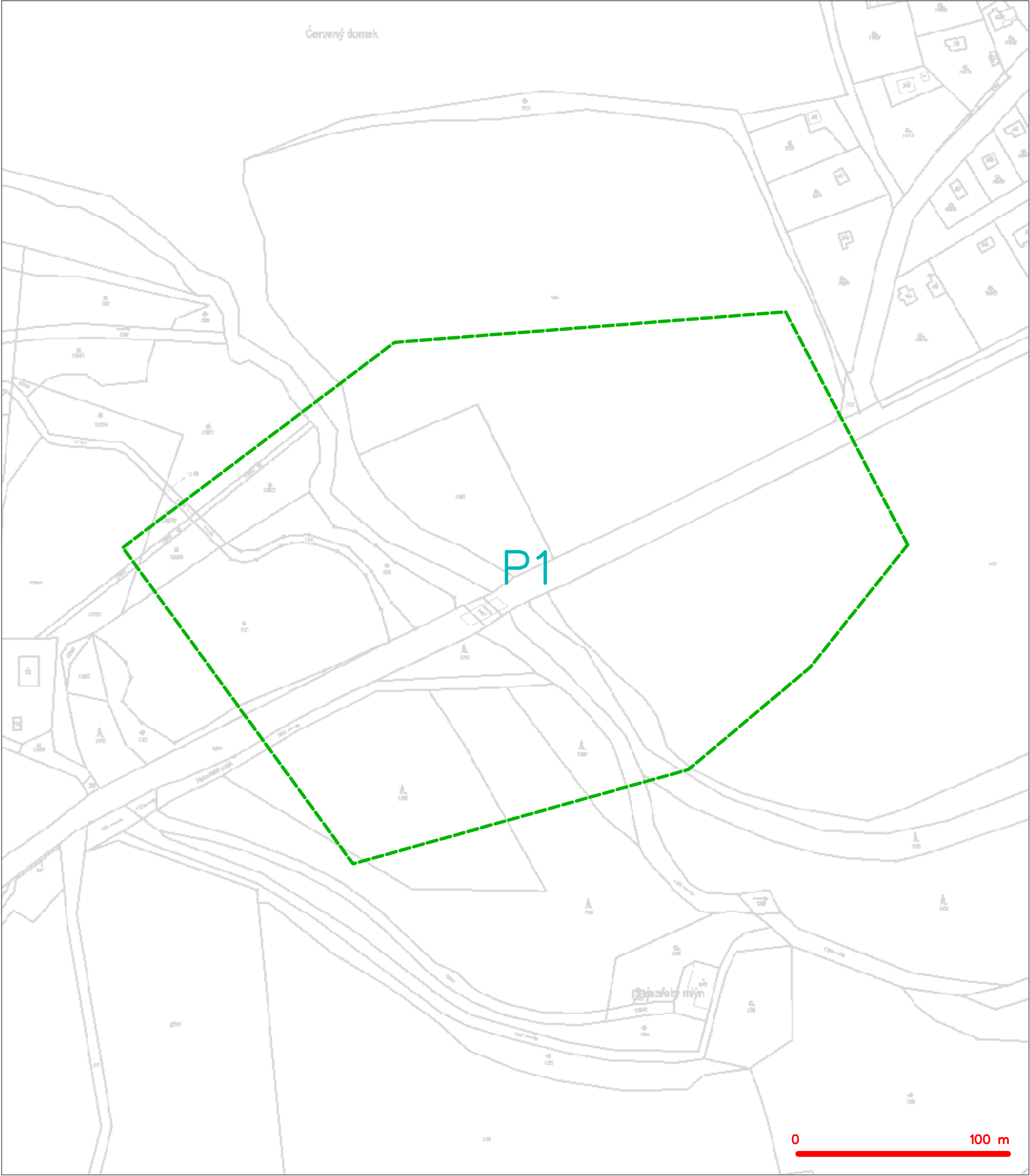
se sídlem: Hřbitovní 1322/15, 312 16 Plzeň
IČ: 25229397 DIČ: CZ25229397
kontakt: Bohumír Fulín, mobil: 724635314, e-mail: fulin@suptel.cz
Jiří Kalfířt, mobil: 724635351, e-mail: kalfirt@suptel.cz
Vlastimil Koudelka, mobil: 725277777, e-mail: koudelka@suptel.cz

Vegacom, a.s.

se sídlem: Novodvorská 1010/14, 142 01 Praha 4
IČ: 25788680 DIČ: CZ25788680
kontakt: Vratislav Bína, mobil: 603 855 256, e-mail: bina@vegacom.cz
Milan Novotný, mobil: 724 437 713, e-mail: novotnym@vegacom.cz.

TEMO-TELEKOMUNIKACE, a.s.

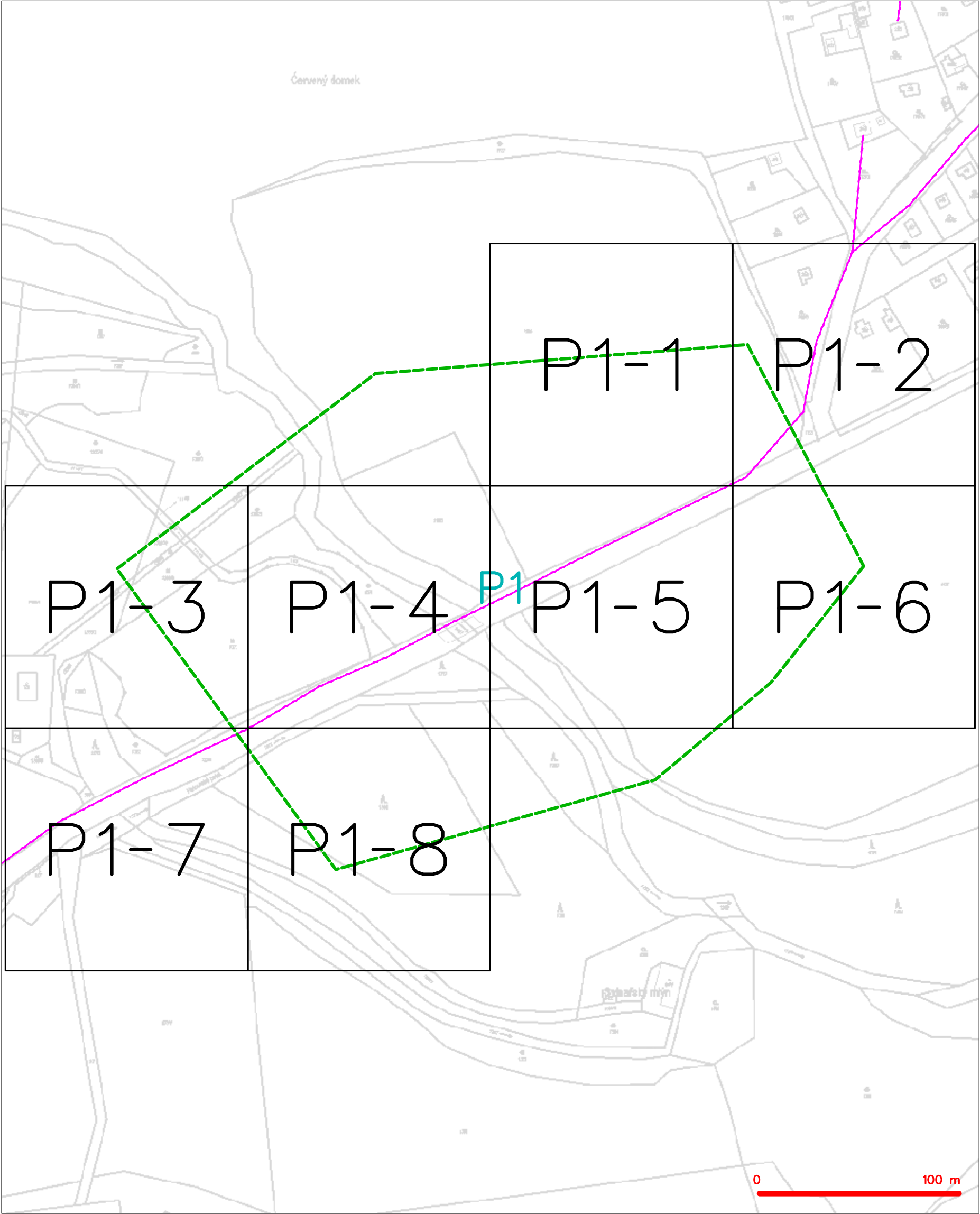
se sídlem: U Záběhlického zámku 233/15, 106 00 Praha 10
IČ: 25740253 DIČ: CZ25740253
kontakt: Michal Nun, mobil: 601 378 578, vytyceni@temo.cz



LEGENDA
----- hranice zájmového území k vyjádření

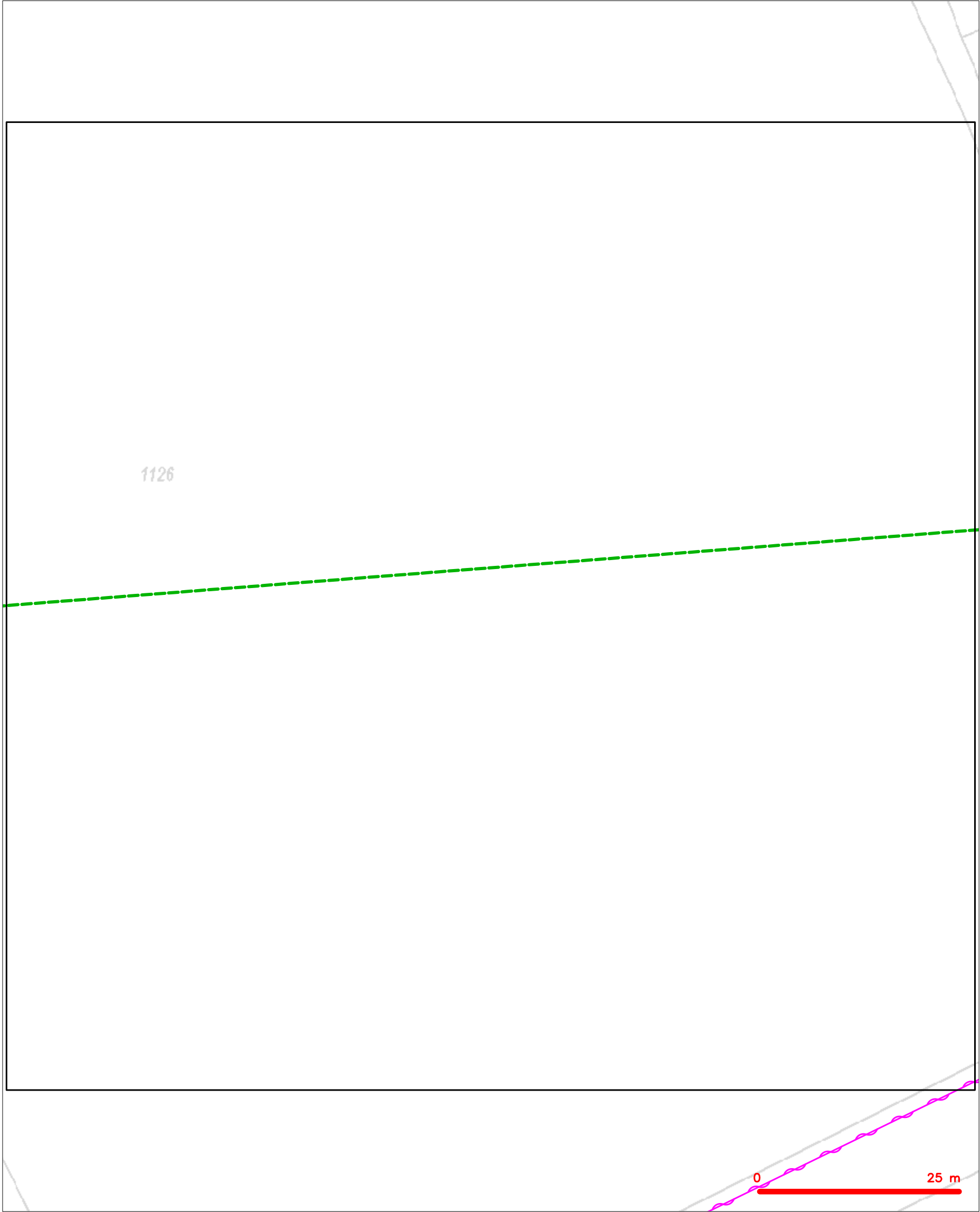

CETIN a.s.
Českomoravská 2510/19, Libeň
190 00 Praha 9
DIČ: CZ04084063
102

SITUAČNÍ VÝKRES - POLYGON 1



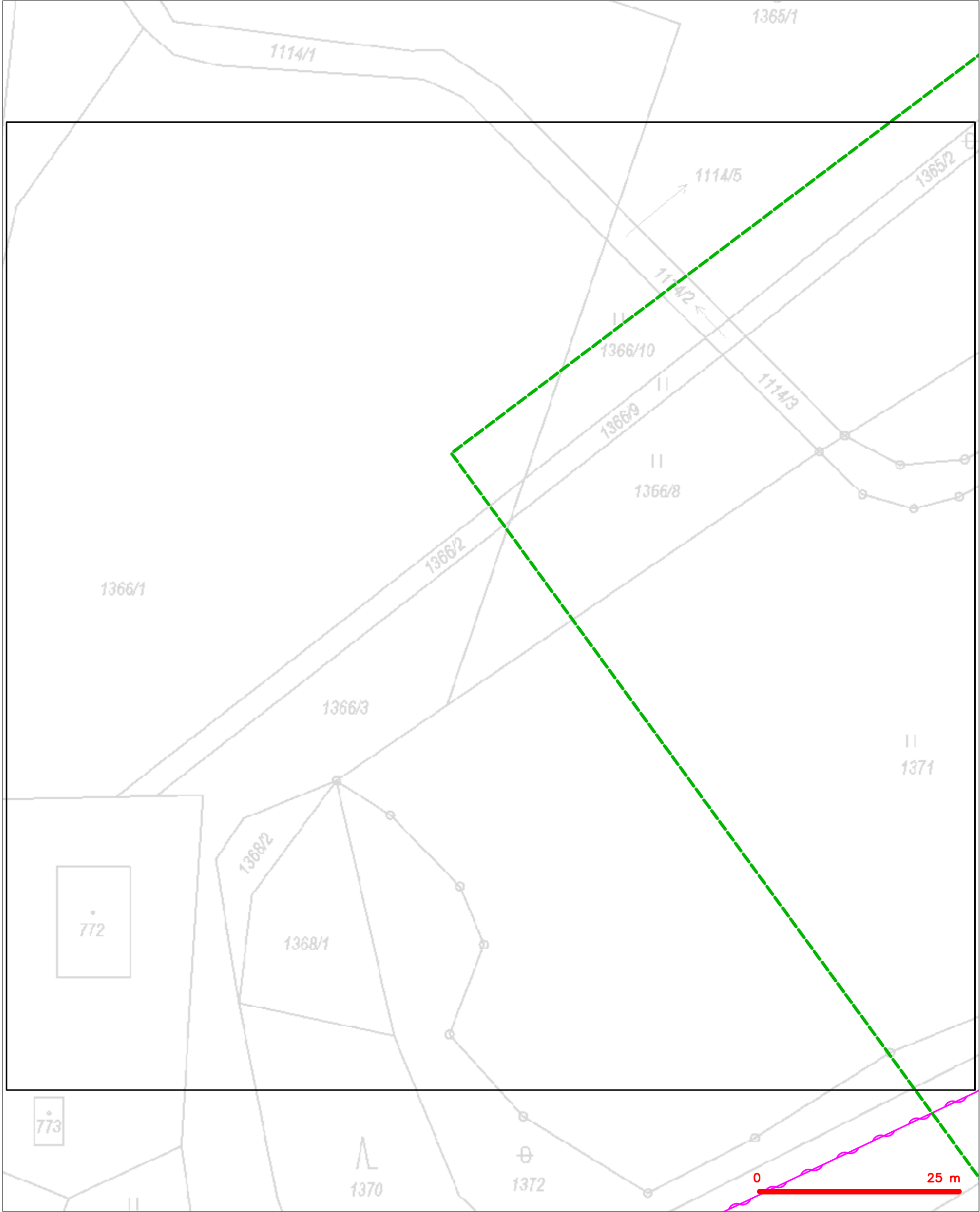
LEGENDA	
	hranice zájmového území k vyjádření
	NV přípojka, území s NV přípojkou CETIN
	zaměřený průběh metalického kabelu
	zaměřený průběh optického kabelu, HDPE trubky nebo souběh optického a metalického kabelu
	nezaměřený průběh metalického kabelu
	nadzemní síť cizí
	nezaměřený průběh optického kabelu, HDPE trubky nebo souběh optického a metalického kabelu
	radiové síť, ochranné pásmo radiové sítě
	nadzemní síť
	neprovazované síť
	podzemní síť cizí
	sítě s NV
	kojektor, kabelovod

SITUAČNÍ VÝKRES - POLYGON 1, list kladu P1-1



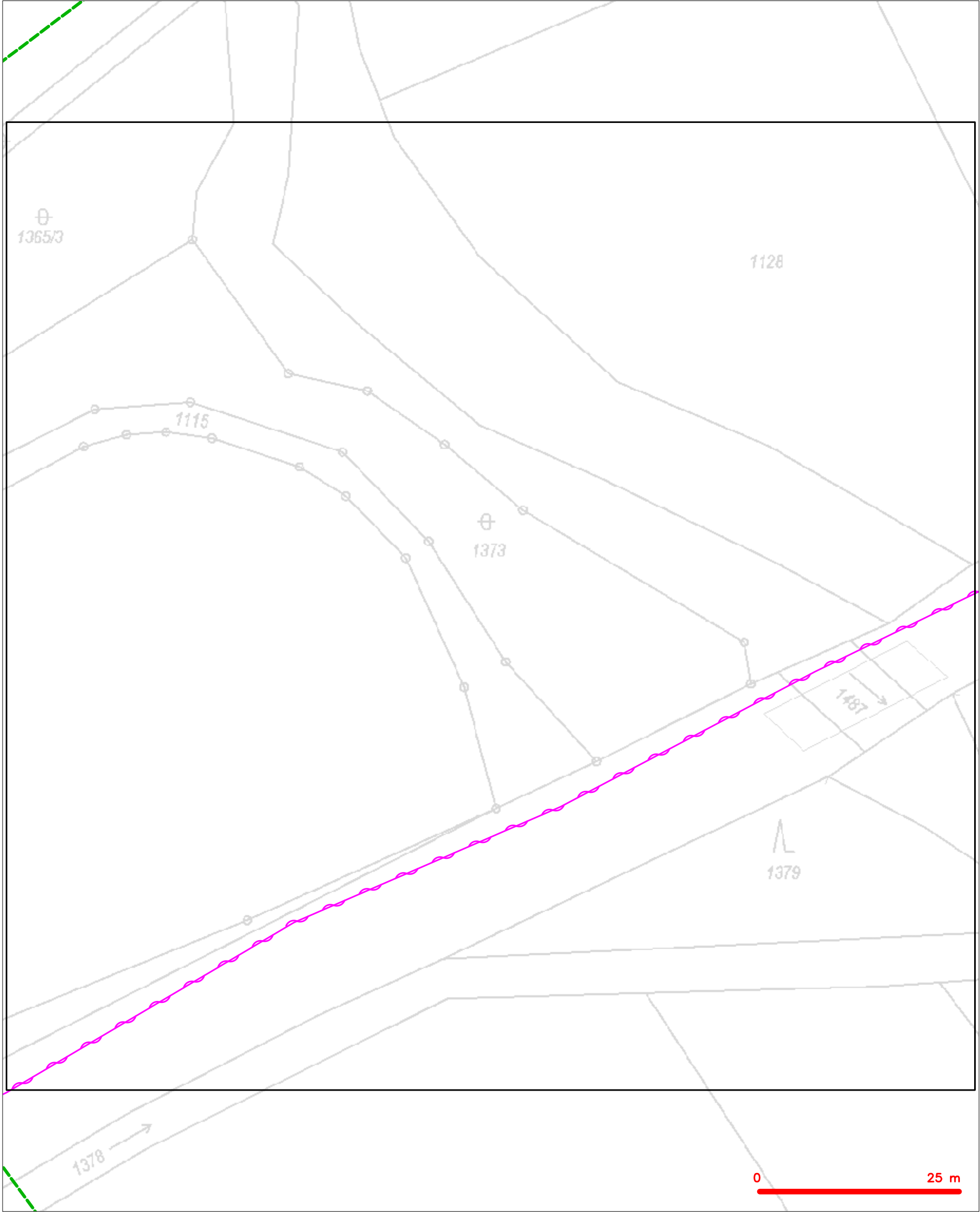
LEGENDA	
	hranice zájmového území k vyjádření
	NV přípojka, území s NV přípojkou CETIN
	zaměřený průběh metalického kabelu
	zaměřený průběh optického kabelu, HDPE trubky nebo souběh optického a metalického kabelu
	nezaměřený průběh metalického kabelu
	nadzemní síť cizí
	nezaměřený průběh optického kabelu, HDPE trubky nebo souběh optického a metalického kabelu
	radiové síť, ochranné pásmo radiové sítě
	nadzemní síť
	neprovozované síť
	podzemní síť cizí
	síť s NV
	kollektor, kabelovod

SITUAČNÍ VÝKRES - POLYGON 1, list kladu P1-3




LEGENDA	
	hranice zájmového území k vyjádření
	NV přípojka, území s NV přípojkou CETIN
	zaměřený průběh metalického kabelu
	zaměřený průběh optického kabelu, HDPE trubky nebo souběh optického a metalického kabelu
	nezaměřený průběh metalického kabelu
	nadzemní síť cizí
	nezaměřený průběh optického kabelu, HDPE trubky nebo souběh optického a metalického kabelu
	radiové síť, ochranné pásmo radiové sítě
	nadzemní síť
	neprovazované síť
	podzemní síť cizí
	sítě s NV
	koléktor, kabelovod

SITUAČNÍ VÝKRES - POLYGON 1, list kladu P1-4




LEGENDA	
	hranice zájmového území k vyjádření
	NV přípojka, území s NV přípojkou CETIN
	zaměřený průběh metalického kabelu
	zaměřený průběh optického kabelu, HDPE trubky nebo souběh optického a metalického kabelu
	nezaměřený průběh metalického kabelu
	nadzemní síť cizí
	nezaměřený průběh optického kabelu, HDPE trubky nebo souběh optického a metalického kabelu
	radiové síť, ochranné pásmo radiové sítě
	nadzemní síť
	neprovazované síť
	podzemní síť cizí
	síť s NV
	kojektor, kabelovod

SITUAČNÍ VÝKRES - POLYGON 1, list kladu P1-5



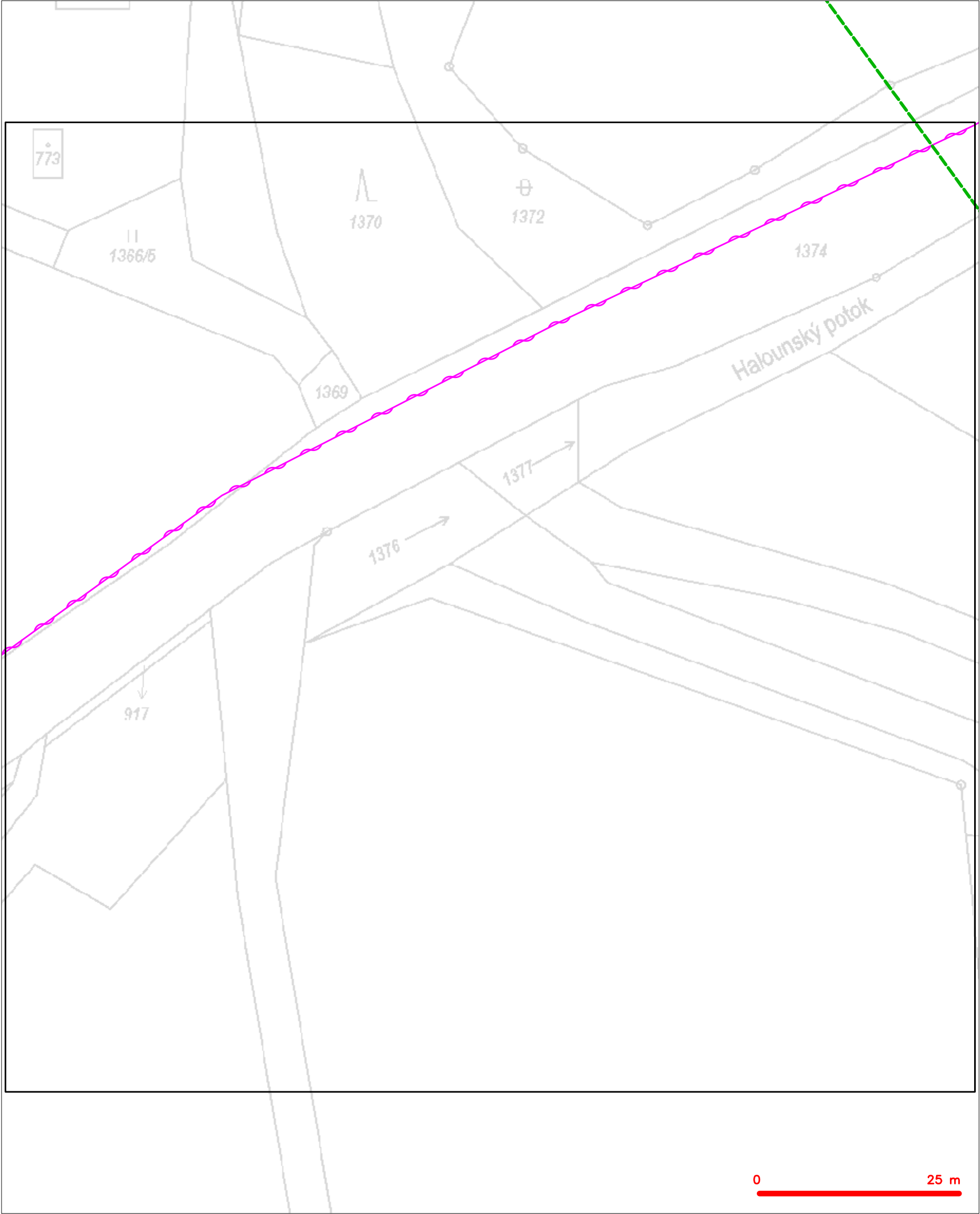
LEGENDA	
	hranice zájmového území k vyjádření
	NV přípojka, území s NV přípojkou CETIN
	zaměřený průběh metalického kabelu
	zaměřený průběh optického kabelu, HDPE trubky nebo souběh optického a metalického kabelu
	nezaměřený průběh metalického kabelu
	nadzemní síť cizí
	nezaměřený průběh optického kabelu, HDPE trubky nebo souběh optického a metalického kabelu
	radiové síť, ochranné pásmo radiové sítě
	nadzemní síť
	neprovazované síť
	podzemní síť cizí
	sítě s NV
	kollektor, kabelovod

SITUAČNÍ VÝKRES - POLYGON 1, list kladu P1-6

















LEGENDA	
	hranice zájmového území k vyjádření
	NV přípojka, území s NV přípojkou CETIN
	zaměřený průběh metalického kabelu
	zaměřený průběh optického kabelu, HDPE trubky nebo souběh optického a metalického kabelu
	nezaměřený průběh metalického kabelu
	nadzemní síť cizí
	nezaměřený průběh optického kabelu, HDPE trubky nebo souběh optického a metalického kabelu
	radiové síť, ochranné pásmo radiové sítě
	nadzemní síť
	neprovazované síť
	podzemní síť cizí
	síť s NV
	koléktor, kabelovod

SITUAČNÍ VÝKRES - POLYGON 1, list kladu P1-7



LEGENDA	
	hranice zájmového území k vyjádření
	NV přípojka, území s NV přípojkou CETIN
	zaměřený průběh metalického kabelu
	zaměřený průběh optického kabelu, HDPE trubky nebo souběh optického a metalického kabelu
	nezaměřený průběh metalického kabelu
	nadzemní síť cizí
	nezaměřený průběh optického kabelu, HDPE trubky nebo souběh optického a metalického kabelu
	radiové síť, ochranné pásmo radiové sítě
	nadzemní síť
	neprovazované síť
	podzemní síť cizí
	síť s NV
	kollektor, kabelovod

LEGENDA

- | | | | |
|---|---|---|---|
|  | hranice zájmového území k vyjádření |  | nezaměření průběh optického kabelu, HDPE trubky |
|  | NV přípojka, území s NV přípojkou CETIV |  | nebo souběh optického a metalického kabelu |
|  | zaměření průběh metalického kabelu |  | radiové sítě, ochranné pásmo radiové sítě |
|  | zaměření průběh optického kabelu, HDPE trubky |  | podzemní sítě |
|  | nebo souběh optického a metalického kabelu |  | negorovazované sítě |
|  | nezaměření průběh metalického kabelu |  | podzemní sítě cizí |
|  | podzemní sítě cizí |  | sítě s NV |

M. Částka, s.r.o.
Mrkvičkova 1091/2
16300 Praha

NAŠE ZNAČKA
0101360727

VYŘÍZENO DNE
12.08.2020

Sdělení o existenci energetického zařízení, sítě pro elektronickou komunikaci nebo zařízení technické infrastruktury v majetku společnosti ČEZ Distribuce, a. s., pro akci:

Svinaře_most_ev_č_11519_1

Vážený zákazníku,

Na základě Vaší žádosti 0101360727 ze dne 11.08.2020 Vám zasíláme sdělení o existenci energetického zařízení, sítě pro elektronickou komunikaci nebo zařízení technické infrastruktury v majetku společnosti ČEZ Distribuce, a. s., ve Vámi vymezeném zájmovém území.

Dovolujeme si Vás upozornit, že **sdělení nenahrazuje** vyjádření provozovatele distribuční soustavy k projektové dokumentaci pro územní nebo stavební řízení, k připojení nového odběru, zdroje elektrické energie nebo k navýšení rezervovaného příkonu a výkonu a s výjimkou havárií ani souhlas s činností v ochranném pásmu.

Toto sdělení je platné do 12.02.2021 a je jedním z podkladů pro zpracování projektové dokumentace, pokud je taková dokumentace zpracovávána.

V majetku ČEZ Distribuce, a. s., se na Vámi uvedeném zájmovém území nachází nebo ochranným pásmem zasahuje energetické zařízení typu:

	síť NN	síť VN	síť VVN
Podzemní síť	střet	střet	
Nadzemní síť			

Stanice	
---------	--

V majetku ČEZ Distribuce, a. s., se na Vámi uvedeném zájmovém území nachází nebo ochranným pásmem zasahuje síť pro elektronickou komunikaci typu:

	síť pro elektronickou komunikaci
Podzemní síť	
Nadzemní síť	

Zařízení technické infrastruktury zahrnuje zejména vodovodní, kanalizační a plynové přípojky pro objekty ČEZ Distribuce a. s., a dále pak další podzemní a nadzemní zařízení sloužící pro provoz distribuční sítě. V majetku ČEZ Distribuce, a. s., se na Vámi uvedeném zájmovém území nachází nebo ochranným pásmem zasahuje zařízení technické infrastruktury:

	zařízení technické infrastruktury
Nadzemní nebo podzemní	

Energetické zařízení (mimo nadzemních sítí NN), zařízení sítě pro elektronickou komunikaci a zařízení technické infrastruktury je chráněno ochranným pásmem podle § 46 zákona č. 458/2000 Sb., o podmínkách podnikání a o výkonu státní správy v energetických odvětvích a o změně některých zákonů (energetický zákon), ve znění pozdějších předpisů. Přibližný průběh tras energetických zařízení, sítě pro elektronickou komunikaci (v trase kabelového vedení může být uloženo několik kabelů energetických i komunikačních) a tras zařízení technické infrastruktury zasíláme v příloze tohoto dopisu.

V případě existence **podzemních** energetických zařízení, sítě pro elektronickou komunikaci nebo zařízení technické infrastruktury je povinností stavebníka alespoň 14 dní před započatím zemních prací požádat telefonicky na 800 850 860 nebo e-mailem na info@cezdistribuce.cz o tzv. **vytyčení trasy podzemního zařízení**, sítě pro elektronickou komunikaci nebo zařízení technické infrastruktury. O vytyčení lze požádat pouze na základě vydaného sdělení o existenci energetického zařízení, sítě pro elektronickou komunikaci nebo zařízení technické infrastruktury, a to (mimo havárií) nejpozději 30 dní před koncem jeho platnosti.

Dojde-li k obnažení podzemního vedení nebo k poškození energetického zařízení, sítě pro elektronickou komunikaci nebo zařízení se sítí pro elektronickou komunikaci související nebo zařízení technické infrastruktury ve vlastnictví ČEZ Distribuce, a. s., nahláste nám prosím tuto skutečnost bezodkladně jako poruchu na bezplatnou linku 800 850 860.

Pokud uvažovaná **akce nebo činnost zasáhne do ochranného pásma** nadzemních vedení, trafostanic nebo sítě pro elektronickou komunikaci, popř. bude po vytyčení zjištěno, že zasahuje do ochranného pásma podzemních energetických zařízení nebo zařízení pro elektronickou komunikaci, je nutné písemně požádat společnost ČEZ Distribuce, a. s., o souhlas s činností v ochranném pásmu (formulář je k dispozici na www.cezdistribuce.cz v části Formuláře / Činnosti v ochranných pásmech, kontaktní údaje pro podání Vaší žádosti naleznete v zápatí). Jestliže uvažovaná akce vyvolá potřebu dílčí změny trasy vedení nebo přemístění některých prvků energetického zařízení nebo sítě pro elektronickou komunikaci včetně souvisejícího zařízení, je nutné včas společnost ČEZ Distribuce, a. s., požádat o přeložku zařízení podle § 47 energetického zákona.

Zároveň Vás upozorňujeme, že v zájmovém území se může nacházet taktéž energetické zařízení, sít' pro elektronickou komunikaci nebo zařízení technické infrastruktury, které není v majetku společnosti ČEZ Distribuce, a. s.

V souvislosti s výše uvedeným si Vás dovoluujeme upozornit, že uvedené sdělení včetně jeho příloh obsahuje skutečnosti tvořící obchodní tajemství společnosti ČEZ Distribuce, a. s. Poskytnuté informace jsou dále také důvěrnými informacemi a obchodně citlivými informacemi společnosti ČEZ Distribuce, a. s. Z výše uvedených důvodů si Vás proto společnost ČEZ Distribuce, a. s., dovoluje upozornit, že s poskytnutými informacemi je potřeba nakládat dle platných právních předpisů, v opačném případě se vystavujete postihu ve smyslu platné právní úpravy. V této souvislosti si Vás dále dovoluujeme upozornit, že požadované informace nesmí být předány, sděleny, využity, zpřístupněny, či jiným způsobem postoupeny na jakoukoli třetí osobu bez předchozího prokazatelného souhlasu společnosti ČEZ Distribuce, a. s. Informace o existenci energetického zařízení, sítě pro elektronickou komunikaci a zařízení technické infrastruktury mohou být využity pouze pro účel, pro který byly vyžádány.

S pozdravem

ČEZ Distribuce, a. s.

Děčín, Děčín IV-Podmokly
Teplická 874/8
PSČ 405 02
IČ: 24729035

Přílohy

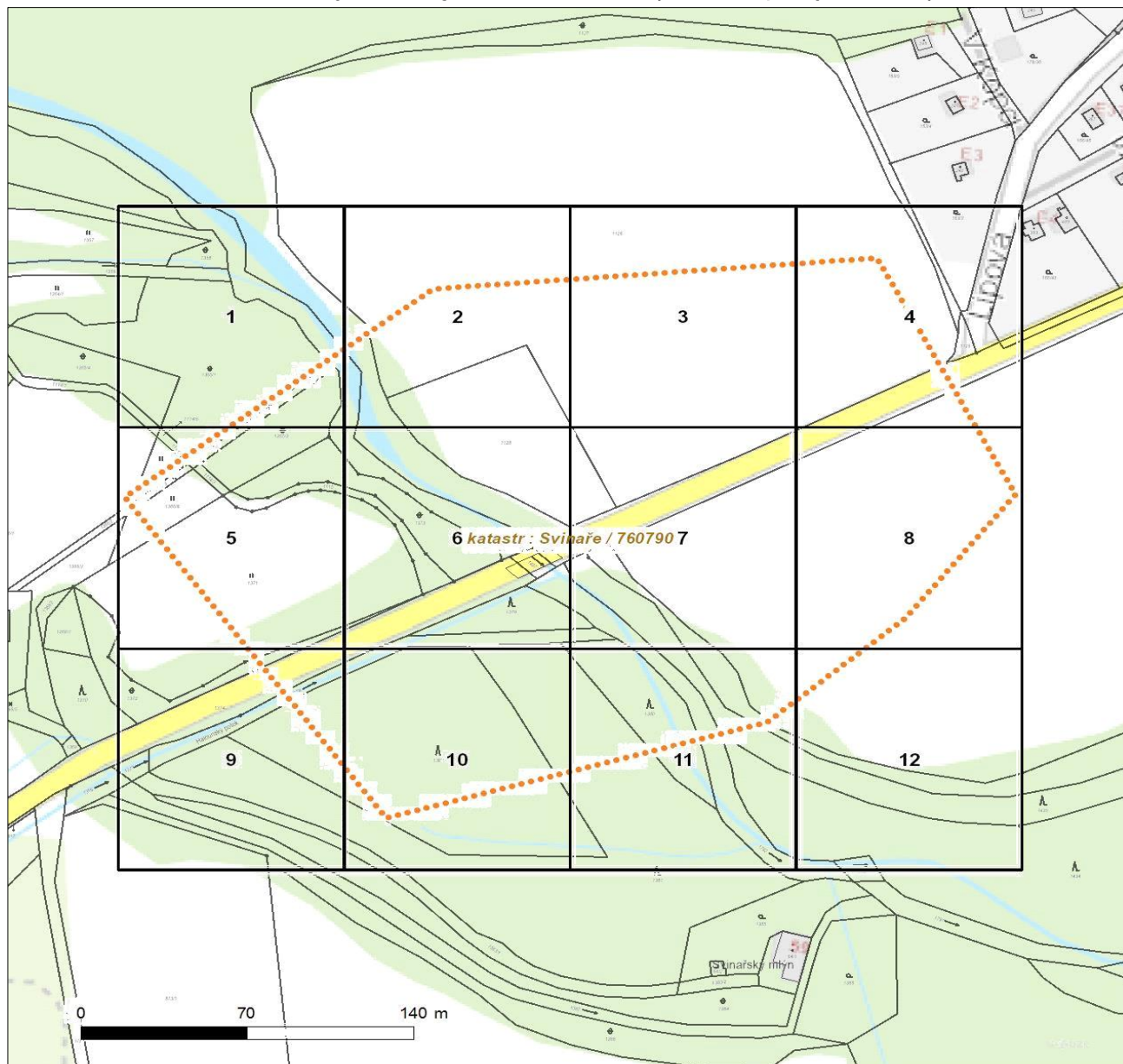
1. Situační výkres zájmového území
2. Podmínky pro provádění činností v ochranných pásmech energetických zařízení, sítě pro elektronickou komunikaci a zařízení technické infrastruktury



Platí pouze se sdělením číslo 0101360727.

Zakreslené polohy zařízení v příloze jsou pouze informativní.

Situační výkres zájmového území (klad mapových listů)



Není-li zobrazena katastrální mapa, zadejte žádost znovu. Katastrální mapa je generována prostřednictvím externí WMS služby, jejíž provoz nezajišťuje společnost ČEZ Distribuce, a. s.

LEGENDA

Podzemní vedení NN do 1 kV

 Nadzemní vedení NN do 1 kV

 Podzemní vedení VN do 35 kV

 Nadzemní vedení VN do 35 kV

 Podzemní vedení VVN 110 kV

 Nadzemní vedení VVN 110 kV

 NN přívod odběratele

 Zařízení technické infrastruktury

 Cizí energetické vedení

 Zájmové území

Stanice do 52 kV - stožárová

 Stanice do 52 kV - zděná

 Transformovna (nad 52 kV)

 Probíhající investice ČEZ Distribuce

 Stanice ČEZ Distribuce ve výstavbě

 Zařízení ČEZ Distribuce ve výstavbě

 Hranice katastrálního území

Nadzemní síť pro elektronickou komunikaci

 Podzemní síť pro elektronickou komunikaci

 HDPE trubka

Souběhy sítí pro elektronickou komunikaci s energetickými sítěmi:

 Souběh s podzemním vedením NN do 1 kV

 Souběh s nadzemním vedením NN do 1 kV

 Souběh s podzemním vedením VN do 35 kV

 Souběh s nadzemním vedením VN do 35 kV

 Souběh s podzemním vedením VVN 110 kV

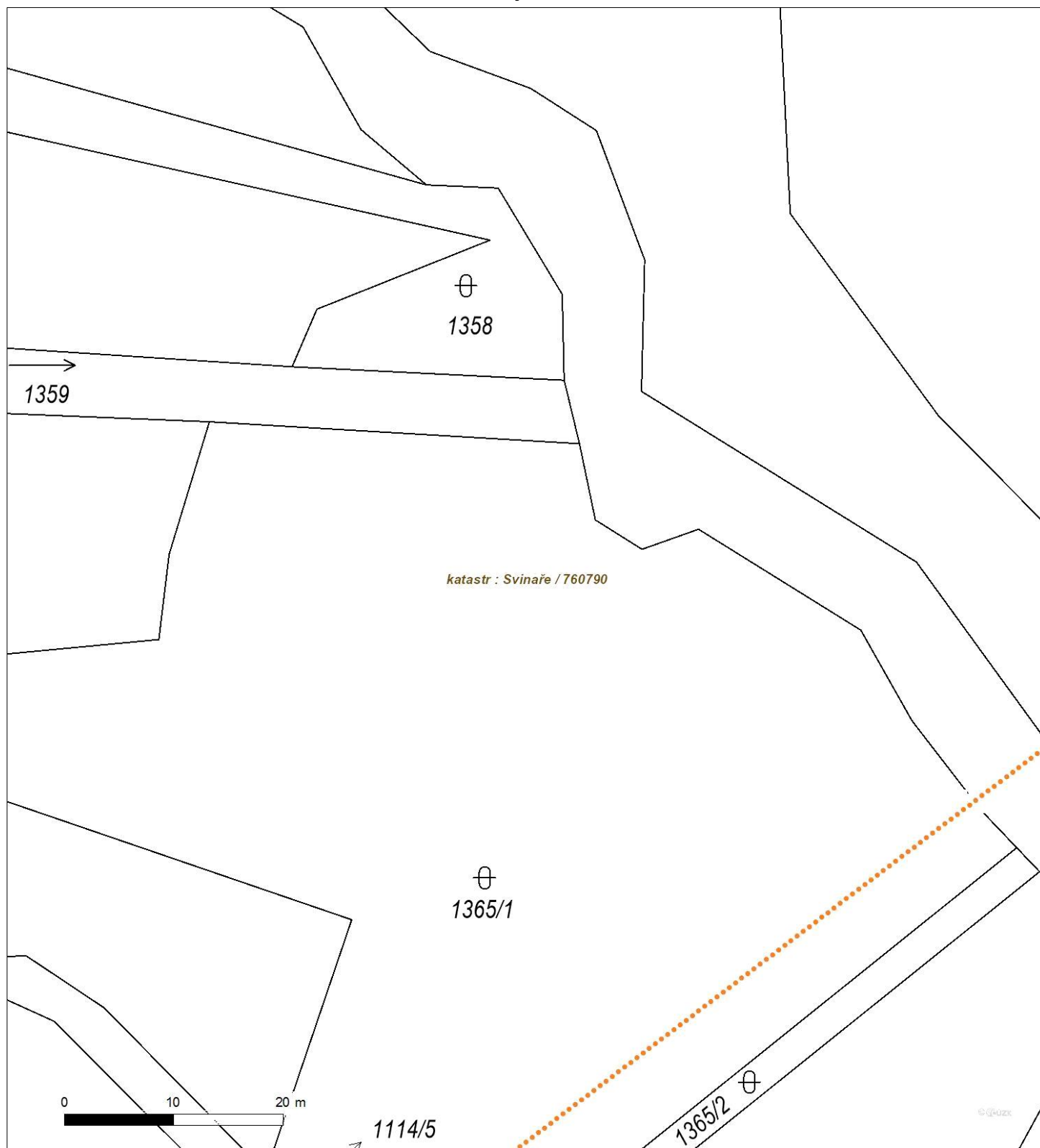
 Souběh s nadzemním vedením VVN 110 kV



Platí pouze se sdělením číslo 0101360727.

Zakreslené polohy zařízení v příloze jsou pouze informativní.

Situační výkres - list 1



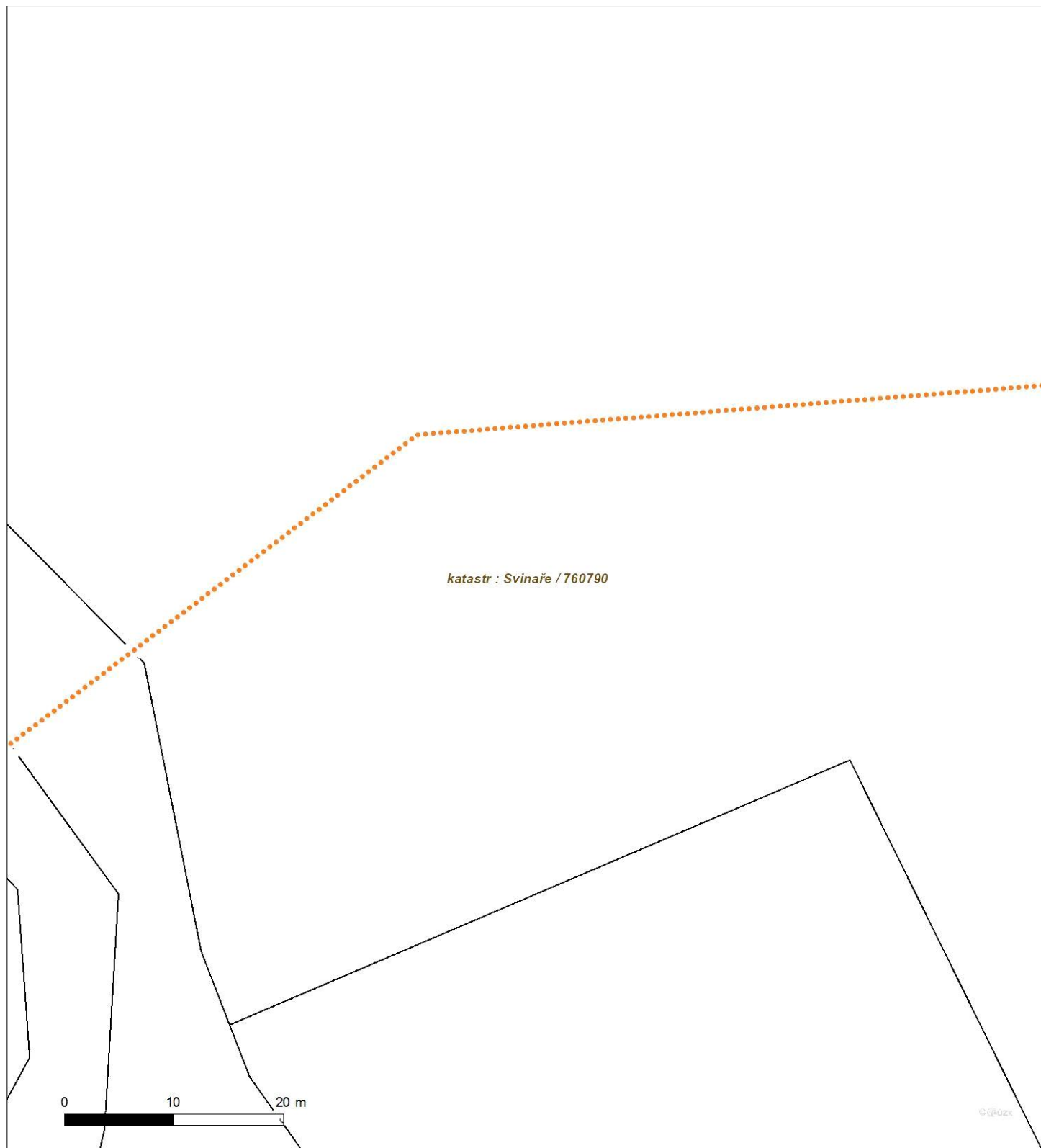
Není-li zobrazena katastrální mapa, zadejte žádost znovu. Katastrální mapa je generována prostřednictvím externí WMS služby, jejíž provoz nezajišťuje společnost ČEZ Distribuce, a. s.



Platí pouze se sdělením číslo 0101360727.

Zakreslené polohy zařízení v příloze jsou pouze informativní.

Situační výkres - list 2




Není-li zobrazena katastrální mapa, zadejte žádost znovu. Katastrální mapa je generována prostřednictvím externí WMS služby, jejíž provoz nezajišťuje společnost ČEZ Distribuce, a. s.



Platí pouze se sdělením číslo 0101360727.

Zakreslené polohy zařízení v příloze jsou pouze informativní.

Situační výkres - list 3



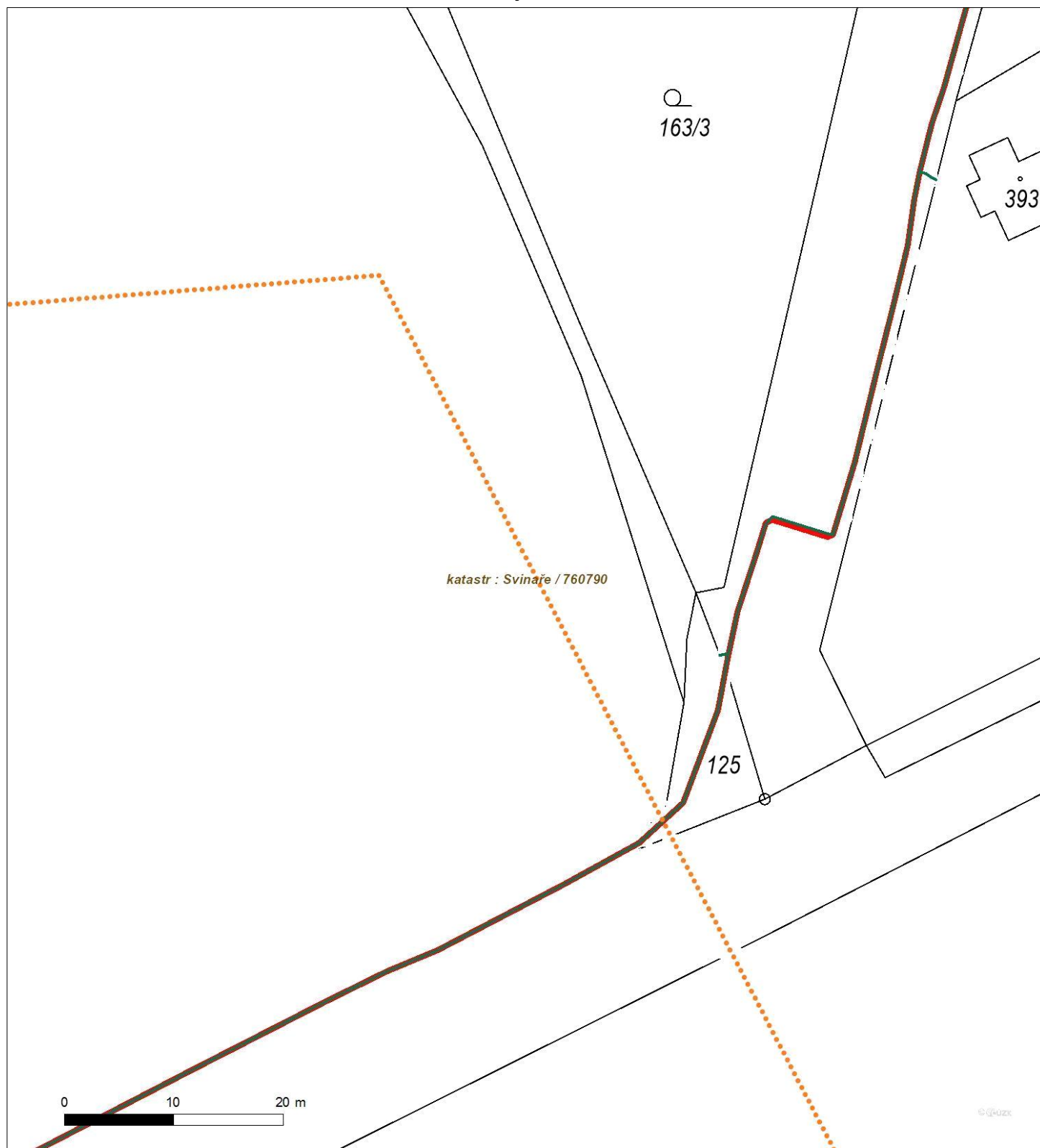
Není-li zobrazena katastrální mapa, zadejte žádost znovu. Katastrální mapa je generována prostřednictvím externí WMS služby, jejíž provoz nezajišťuje společnost ČEZ Distribuce, a. s.



Platí pouze se sdělením číslo 0101360727.

Zakreslené polohy zařízení v příloze jsou pouze informativní.

Situační výkres - list 4



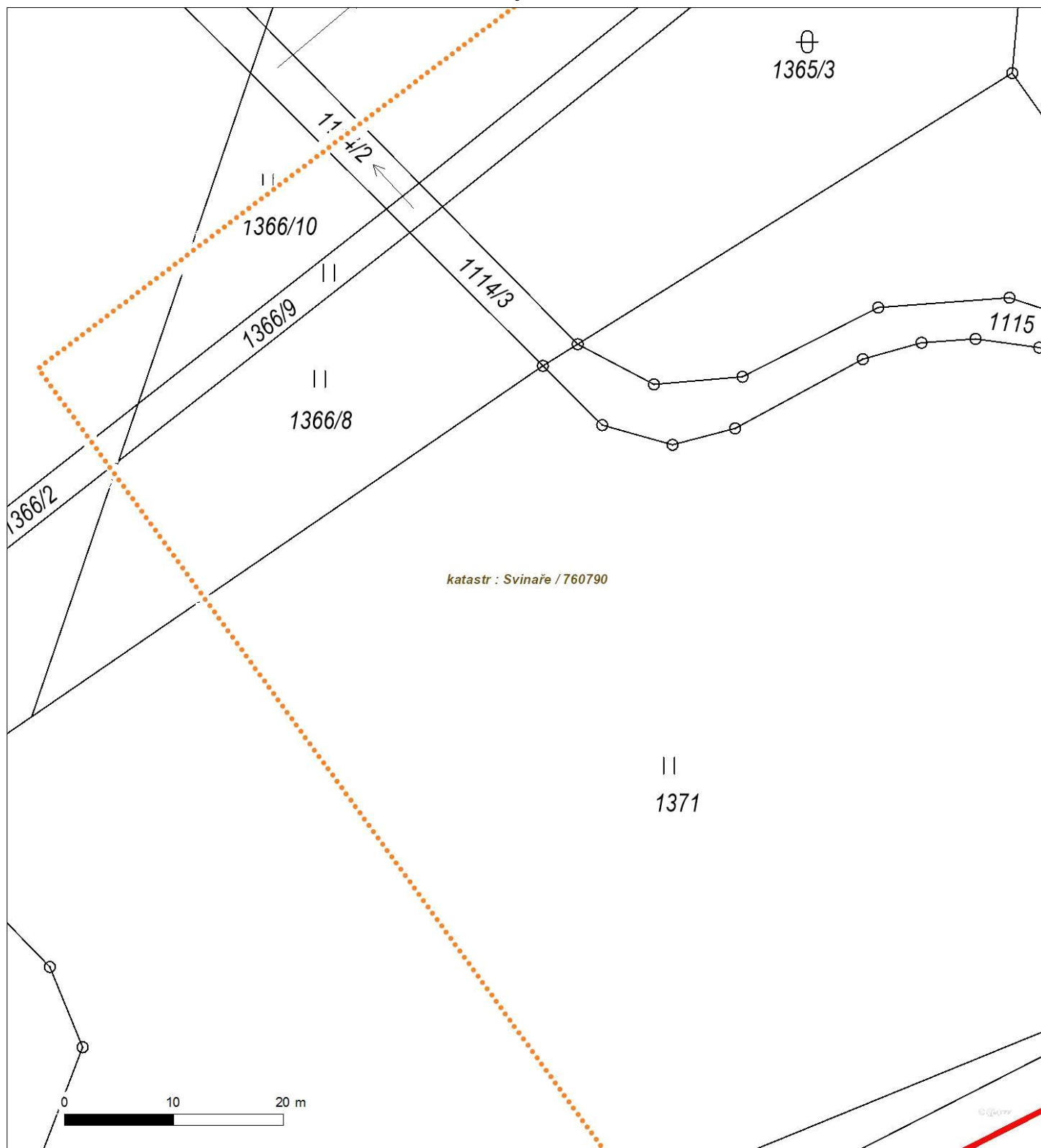
Není-li zobrazena katastrální mapa, zadejte žádost znovu. Katastrální mapa je generována prostřednictvím externí WMS služby, jejíž provoz nezajišťuje společnost ČEZ Distribuce, a. s.



Platí pouze se sdělením číslo 0101360727.

Zakreslené polohy zařízení v příloze jsou pouze informativní.

Situační výkres - list 5

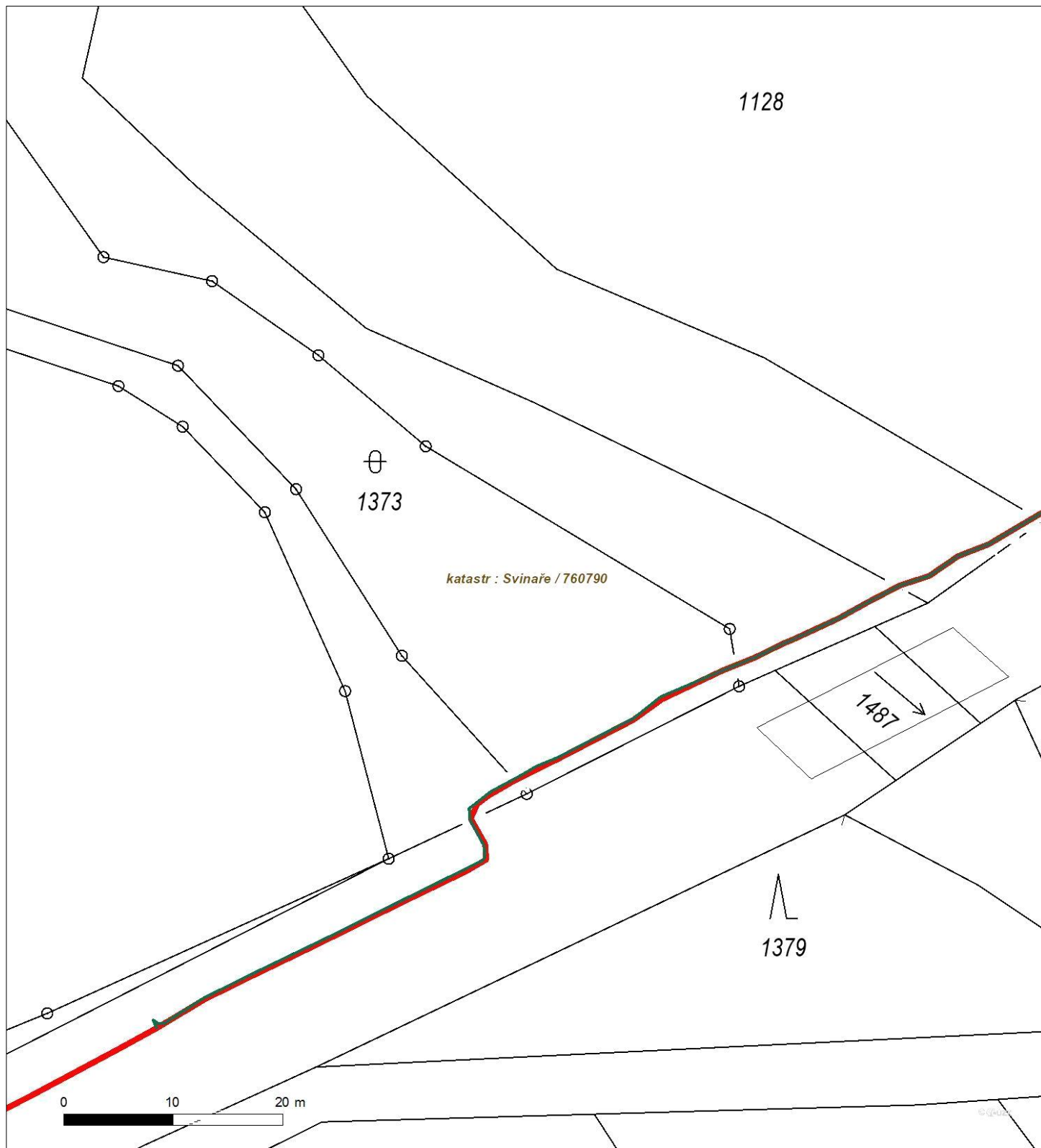


Není-li zobrazena katastrální mapa, zadejte žádost znovu. Katastrální mapa je generována prostřednictvím externí WMS služby, jejíž provoz nezajišťuje společnost ČEZ Distribuce, a. s.

Platí pouze se sdělením číslo 0101360727.

Zakreslené polohy zařízení v příloze jsou pouze informativní.

Situační výkres - list 6




Není-li zobrazena katastrální mapa, zadejte žádost znovu. Katastrální mapa je generována prostřednictvím externí WMS služby, jejíž provoz nezajišťuje společnost ČEZ Distribuce, a. s.



Platí pouze se sdělením číslo 0101360727.

Zakreslené polohy zařízení v příloze jsou pouze informativní.

Situační výkres - list 7



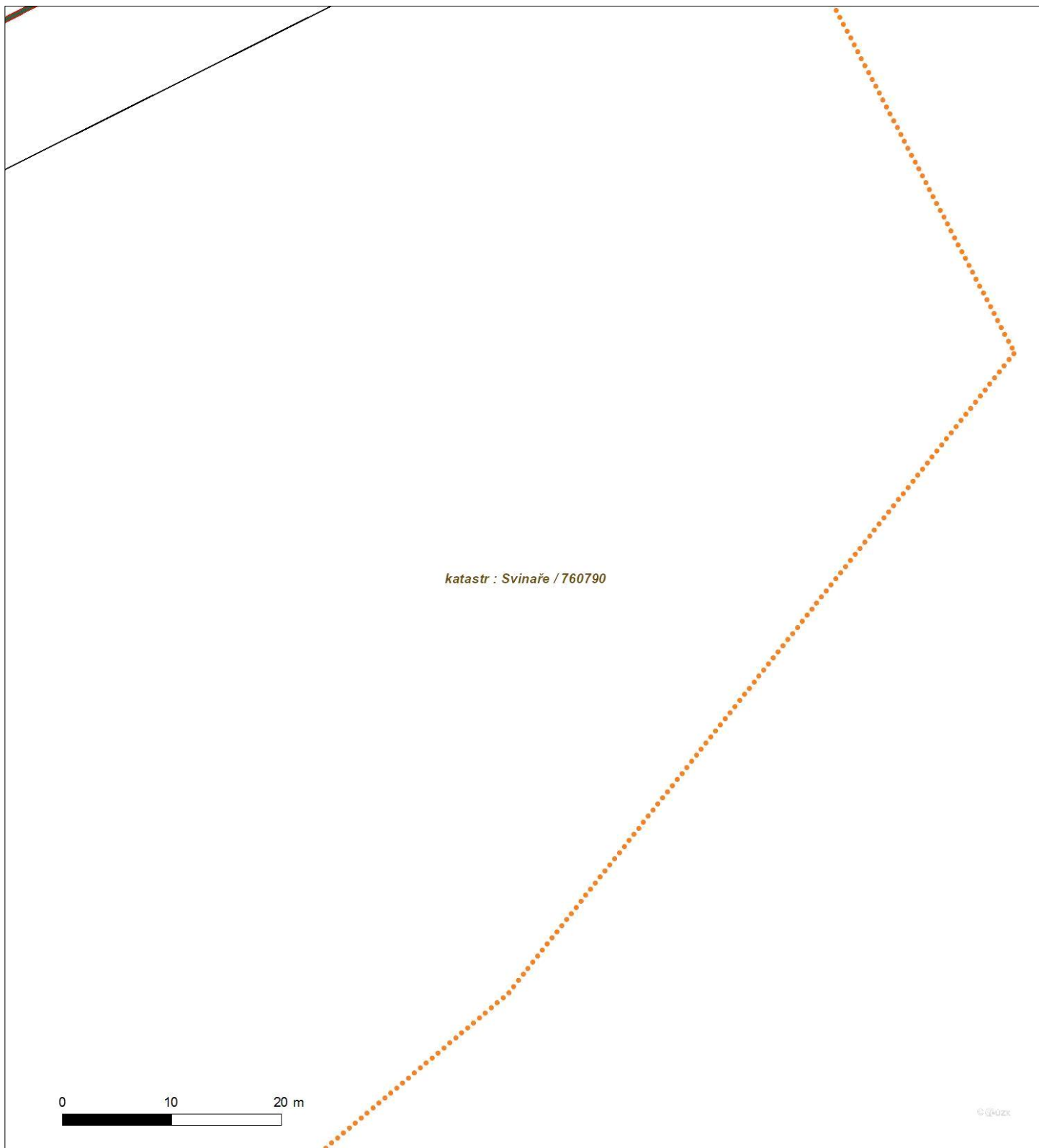
Není-li zobrazena katastrální mapa, zadejte žádost znovu. Katastrální mapa je generována prostřednictvím externí WMS služby, jejíž provoz nezajišťuje společnost ČEZ Distribuce, a. s.



Platí pouze se sdělením číslo 0101360727.

Zakreslené polohy zařízení v příloze jsou pouze informativní.

Situační výkres - list 8



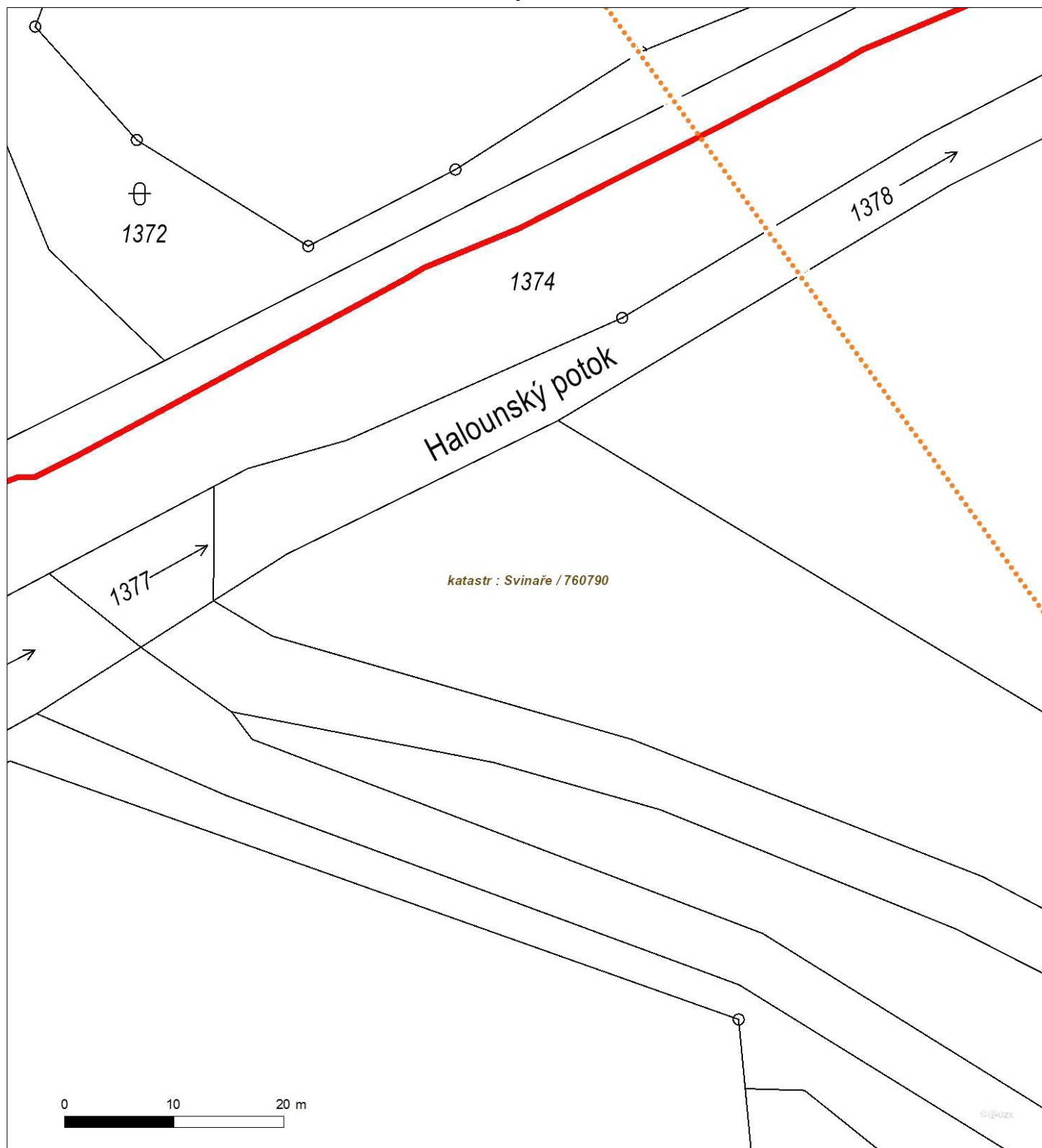
Není-li zobrazena katastrální mapa, zadejte žádost znovu. Katastrální mapa je generována prostřednictvím externí WMS služby, jejíž provoz nezajišťuje společnost ČEZ Distribuce, a. s.



Platí pouze se sdělením číslo 0101360727.

Zakreslené polohy zařízení v příloze jsou pouze informativní.

Situační výkres - list 9



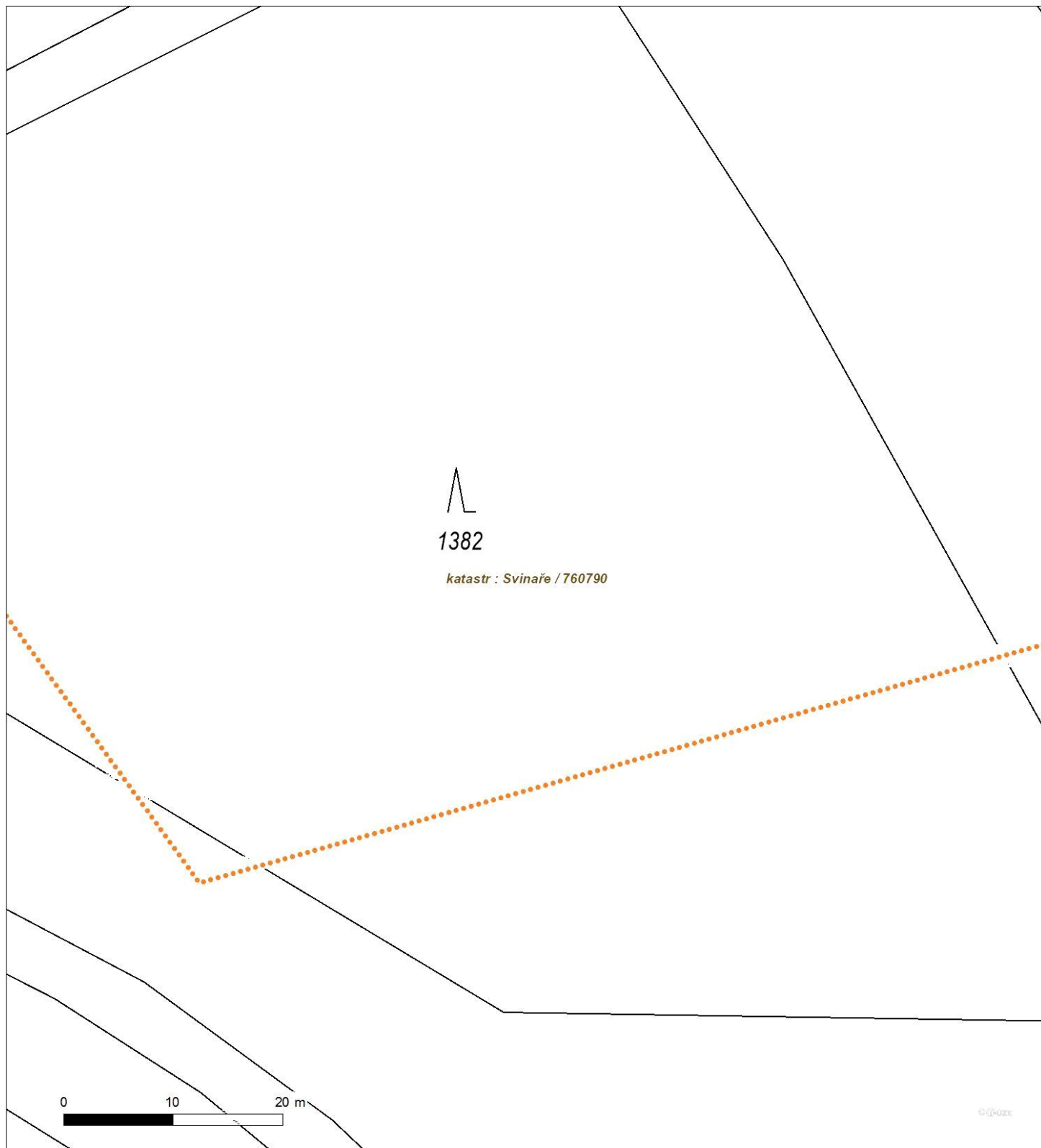
Není-li zobrazena katastrální mapa, zadejte žádost znovu. Katastrální mapa je generována prostřednictvím externí WMS služby, jejíž provoz nezajišťuje společnost ČEZ Distribuce, a. s.



Platí pouze se sdělením číslo 0101360727.

Zakreslené polohy zařízení v příloze jsou pouze informativní.

Situační výkres - list 10



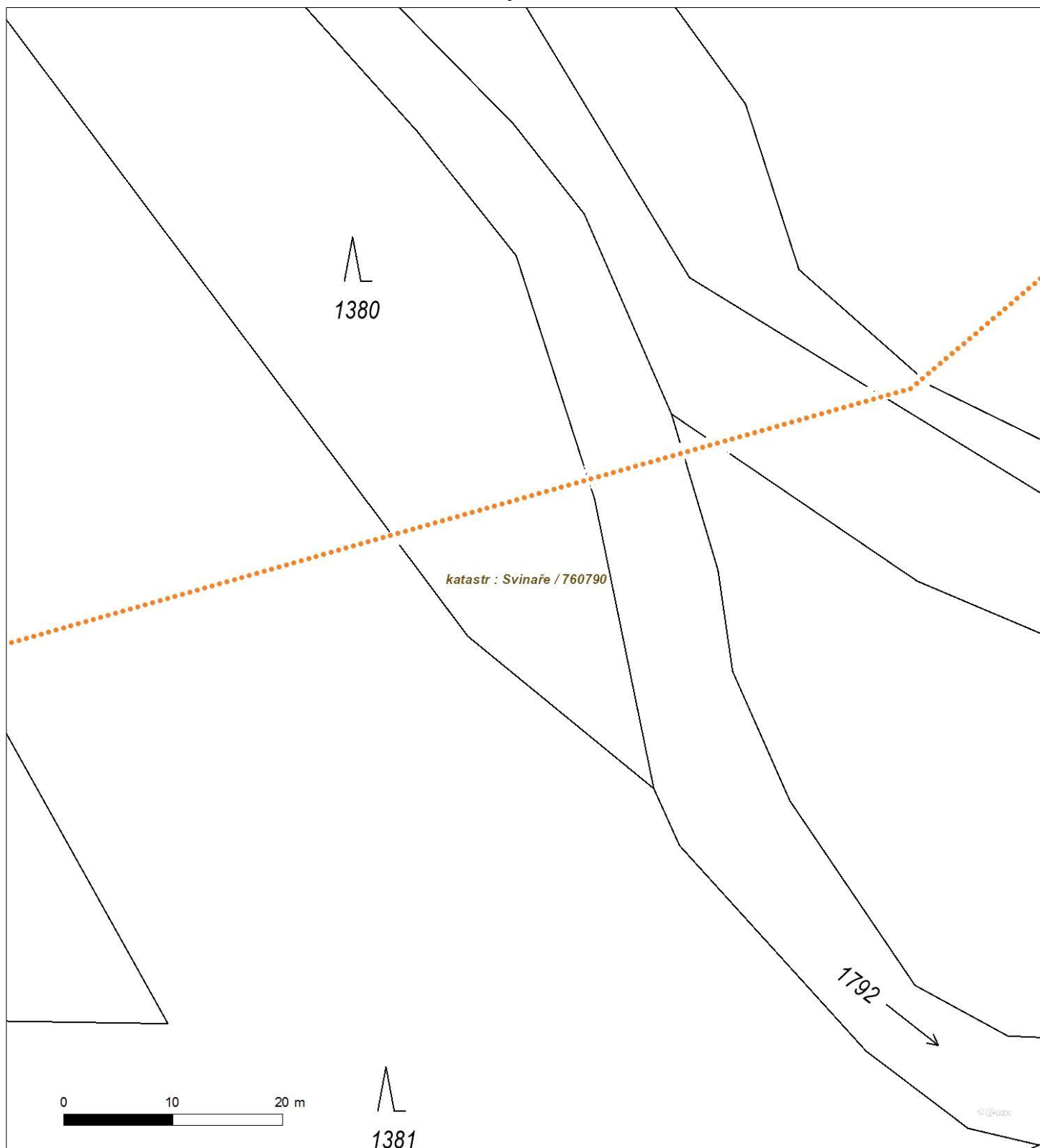
Není-li zobrazena katastrální mapa, zadejte žádost znovu. Katastrální mapa je generována prostřednictvím externí WMS služby, jejíž provoz nezajišťuje společnost ČEZ Distribuce, a. s.



Platí pouze se sdělením číslo 0101360727.

Zakreslené polohy zařízení v příloze jsou pouze informativní.

Situační výkres - list 11



Není-li zobrazena katastrální mapa, zadejte žádost znovu. Katastrální mapa je generována prostřednictvím externí WMS služby, jejíž provoz nezajišťuje společnost ČEZ Distribuce, a. s.



Platí pouze se sdělením číslo 0101360727.

Zakreslené polohy zařízení v příloze jsou pouze informativní.

Situační výkres - list 12



Není-li zobrazena katastrální mapa, zadejte žádost znovu. Katastrální mapa je generována prostřednictvím externí WMS služby, jejíž provoz nezajišťuje společnost ČEZ Distribuce, a. s.

PODMÍNKY PRO PROVÁDĚNÍ ČINNOSTÍ V OCHRANNÝCH PÁSMECH PODZEMNÍCH VEDENÍ

Ochranné pásmo podzemních vedení elektrizační soustavy do 110 kV vč. a vedení řídicí, měřicí a zabezpečovací techniky je stanoveno v § 46 odst. 5 zákona č. 458/2000 Sb., o podmínkách podnikání a o výkonu státní správy v energetických odvětvích a o změně některých zákonů (energetický zákon), ve znění pozdějších předpisů, a činí 1 metr po obou stranách krajního kabelu (energetického nebo pro elektronickou komunikaci) kabelové trasy, nad 110 kV činí 3 metry po obou stranách krajního kabelu.

V ochranném pásmu podzemního vedení je podle § 46 odst. 8 a 10 energetického zákona zakázáno:

- a) zřizovat bez souhlasu vlastníka těchto zařízení stavby či umisťovat konstrukce a jiná podobná zařízení, jakož i uskladňovat hořlavé a výbušné látky,
- b) provádět bez souhlasu vlastníka zemní práce,
- c) provádět činnosti, které by mohly ohrozit spolehlivost a bezpečnost provozu těchto zařízení nebo ohrozit život, zdraví či majetek osob,
- d) provádět činnosti, které by znemožňovaly nebo podstatně znesnadňovaly přístup k těmto zařízením,
- e) vysazovat trvalé porosty a přejíždět vedení mechanizmy o celkové hmotnosti nad 6 tun.

Pokud stavba nebo stavební činnost zasahuje do ochranného pásma podzemního vedení, je třeba požádat o písemný souhlas vlastníka nebo provozovatele tohoto zařízení na základě § 46 odst. 8 a 11 energetického zákona.

V ochranných pásmech podzemních energetických vedení a sítí pro elektronickou komunikaci je třeba dále dodržovat následující podmínky:

1. Dodavatel prací musí před zahájením prací zajistit vytýčení podzemního zařízení a prokazatelně seznámit pracovníky, jichž se to týká, s jejich polohou a upozornit na odchylky od výkresové dokumentace.
2. Výkopové práce do vzdálenosti 1 metr od osy (krajního) kabelu musí být prováděny ručně.
3. Zemní práce musí být prováděny v souladu s ČSN 73 6133 Návrh a provádění zemního tělesa pozemních komunikací a při zemních pracích musí být dodrženo Nařízení vlády č. 591/2006 Sb., bližších minimálních požadavků na bezpečnost a ochranu zdraví při práci na staveništích.
4. Místa křížení a souběhy ostatních zařízení a staveb se zařízeními energetickými, komunikačními sítěmi pro elektronickou komunikaci nebo zařízeními technické infrastruktury musí být vyprojektovány a provedeny v souladu s platnými normami a předpisy, zejména s ČSN 33 2000-5-52, ČSN EN 50110-1, ČSN EN 50341-1, ČSN EN 50423-3, ČSN 73 6005 a PNE 33 0000-6, PNE 33 3301, PNE 34 1050.
5. Dodavatel prací musí oznámit příslušnému provozovateli distribuční soustavy zahájení prací minimálně 3 pracovní dny předem.
6. Při potřebě přejíždění trasy podzemních vedení nebo podzemních zařízení vozidly nebo mechanizmy je třeba po dohodě s vlastníkem provést dodatečnou ochranu proti mechanickému poškození.
7. Manipulovat s obnaženými kabely pod napětím je možné pouze se souhlasem vlastníka. Odkryté zařízení sítě pro elektronickou komunikaci včetně ochranné trubky (HDPE apod.) musí být řádně zabezpečeno při práci i proti poškození nepovolanou osobou.
8. Před záhozem kabelové trasy musí být zástupce vlastníka kabelu / ochranné trubky vyzván ke kontrole uložení. Pokud toto organizace provádějící zemní práce neprovede, vyhrazuje si provozovatel distribuční soustavy právo nechat inkriminované místo znovu odkryt.
9. Při záhozu musí být zemina pod kabely řádně udusána, kabely zapískovány a provedeno krytí proti mechanickému poškození. Podkopané kabely sítě elektronické komunikace budou podloženy ve vzdálenosti 1,5 m a zemina pod podložením musí být řádně upěchována. Pro zavěšení kabelu nebude použito sousedních kabelů nebo potrubí. Kabelové spojky budou uloženy vodorovně na můstku. Při práci s vysazováním a podkládáním kabelů stavebník včas vyzve k přítomnosti pracovníka pověřeného společností ČEZ Distribuce, a. s.
10. Bez předchozího souhlasu je zakázáno snižovat nebo zvyšovat vrstvu zeminy nad kabelem.
11. Každé poškození zařízení provozovatele distribuční soustavy musí být okamžitě nahlášeno na bezplatnou linku ČEZ Distribuce 800 850 860, která je Vám k dispozici 24 hodin denně, 7 dní v týdnu.
12. Ukončení stavby musí být neprodleně ohlášeno příslušnému provozovnímu útvaru.
13. **Po dokončení stavby provozovatel distribuční soustavy nesouhlasí s vyhlášením ochranného pásma nových rozvodů, které jsou budovány, protože se již jedná o práce v ochranném pásmu zařízení provozovatele distribuční soustavy. Případné opravy nebo rekonstrukce na svém zařízení nebude provozovatel distribuční soustavy provádět na výjimku z ochranného pásma nebo na základě souhlasu s činností v tomto pásmu.**

Případné nedodržení uvedených podmínek bude řešeno příslušným stavebním úřadem nebo nahlášeno Energetickému regulačnímu úřadu jako správní delikt ve smyslu příslušného ustanovení energetického zákona spočívající v porušení zákazu provádět činnosti v ochranných pásmech dle § 46 uvedeného zákona.

PODMÍNKY PRO PROVÁDĚNÍ ČINNOSTÍ V OCHRANNÝCH PÁSMECH NADZEMNÍCH VEDENÍ

Ochranné pásmo nadzemního vedení distribuční soustavy podle § 46 odst. 3 zákona č. 458/2000 Sb., o podmínkách podnikání a o výkonu státní správy v energetických odvětvích a o změně některých zákonů (energetický zákon), je souvislý prostor vymezený svislými rovinami vedenými po obou stranách vedení ve vodorovné vzdálenosti měřené kolmo na vedení, které činí od krajního vodiče vedení na obě jeho strany:

- a) u napětí nad 1 kV a do 35 kV včetně
 - pro vodiče bez izolace 7 metrů (resp. 10 metrů u zařízení postaveného do 31. 12. 1994, vyjma lesních průseků, kde rozsah ochranného pásma i do uvedeného data činí 7 metrů),
 - pro vodiče s izolací základní 2 metry,
 - pro závěsná kabelová vedení 1 metr;
- b) u napětí nad 35 kV do 110 kV včetně
 - pro vodiče bez izolace 12 metrů (resp. 15 metrů u zařízení postaveného do 31. 12. 1994),
 - pro vodiče s izolací základní 5 metrů;
- c) u zařízení sítě pro elektronickou komunikaci 1 metr od krajního vedení.

Poznámka: Nadzemní vedení nízkého napětí (do 1 kV) není chráněno ochranným pásmem. Při činnostech prováděných v jeho blízkosti (práce v blízkosti) je nutné dodržet vzdálenosti dané ČSN EN 50110-1.

V ochranném pásmu nadzemního vedení je podle § 46 odst. 8 a 9 energetického zákona zakázáno:

1. zřizovat bez souhlasu vlastníka těchto zařízení stavby či umisťovat konstrukce a jiná podobná zařízení, jakož i uskladňovat hořlavé a výbušné látky,
2. provádět bez souhlasu vlastníka zemní práce,
3. provádět činnosti, které by mohly ohrozit spolehlivost a bezpečnost provozu těchto zařízení nebo ohrozit život, zdraví či majetek osob,
4. provádět činnosti, které by znemožňovaly nebo podstatně znesnadňovaly přístup k těmto zařízením,
5. vysazovat chmelnice a nechávat růst porosty nad výšku 3 metry.

Pokud stavba nebo stavební činnost zasahuje do ochranného pásma nadzemního vedení, je třeba požádat o písemný souhlas vlastníka nebo provozovatele tohoto zařízení na základě § 46 odst. 8 a 11 energetického zákona.

V ochranných pásmech nadzemních energetických vedení a sítí pro elektronickou komunikaci je třeba dále dodržovat následující podmínky:

1. Při pohybu nebo pracích v blízkosti elektrického vedení se nesmí osoby, předměty, prostředky nemající povahu jeřábu přiblížit k živým částem vodičů vysokého napětí blíže než 2 metry a u vodičů velmi vysokého napětí blíže než 3 metry (dle PNE 330000-6), pokud není větší vzdálenost stanovena v jiném předpisu (např. ČSN ISO 12480-1).
2. Jeřáby a jim podobná zařízení musí být umístěny tak, aby v kterékoli poloze byly všechny jejich části mimo ochranné pásmo vedení, a musí být zamezeno vyvrstvení lana.
3. Je zakázáno stavět budovy nebo jiné objekty v ochranných pásmech nadzemních vedení vysokého napětí.
4. Je zakázáno, provádět veškeré pozemní práce, při kterých by byla narušena stabilita podpěrných bodů (sloupů nebo stožárů).
5. Je zakázáno upevňovat antény, reklamy, ukazatele apod. pod, přes nebo přímo na stožáry elektrického vedení.
6. Dodavatel prací musí prokazatelně seznámit své pracovníky, jichž se to týká s ČSN EN 50110-1.
7. Pokud není možné dodržet body č. 1 až 4, je možné požádat příslušný provozní útvar provozovatele distribuční soustavy o další řešení (zajištění odborného dohledu pracovníka s elektrotechnickou kvalifikací dle Vyhlášky č. 50/1978 Sb., vypnutí a zajištění zařízení, zaizolování živých částí apod.), pokud nejsou tyto podmínky již součástí jiného vyjádření ke konkrétní stavbě.
8. V případě požadavku na vypnutí zařízení po nezbytnou dobu provádění prací je nutné požádat minimálně 2 měsíce před požadovaným termínem. V případě vedení nízkého napětí je možné též požádat o zaizolování části vedení.
9. Stavba bude situována tak, aby každá její část včetně dočasných zařízení byla vzdálena nejméně 1,5 m od osy nadzemního zařízení pro elektronickou komunikaci.
10. Do vzdálenosti 1,5 metru od osy nadzemního zařízení pro elektronickou komunikaci nebudou používány mechanismy ohrožující provoz zařízení, skladování materiál, zemina, prováděny postřiky nebo jiná činnost, která by mohla ohrozit provoz zařízení nebo jiného zařízení souvisejícího s nadzemní sítí pro elektronickou komunikaci.

Případné nedodržení uvedených podmínek bude řešeno příslušným stavebním úřadem nebo nahlášeno Energetickému regulačnímu úřadu jako správní delikt ve smyslu příslušného ustanovení energetického zákona, spočívající v porušení zákazu provádět činnosti v ochranných pásmech dle § 46 uvedeného zákona.



PODMÍNKY PRO PROVÁDĚNÍ ČINNOSTÍ V OCHRANNÝCH PÁSMECH ELEKTRICKÝCH STANIC

Ochranné pásmo elektrické stanice je stanoveno v § 46 odst. 6 zákona č. 458/2000 Sb., o podmínkách podnikání a o výkonu státní správy v energetických odvětvích a o změně některých zákonů (energetický zákon), a je vymezeno svislými rovinami vedenými ve vodorovné vzdálenosti:

- a) u venkovních el. stanic a dále stanic s napětím větším než 52 kV v budovách 20 metrů od oplocení nebo od vnějšího líce obvodového zdiva,
- b) u stožárových elektrických stanic a věžových stanic s venkovním přívodem s převodem napětí z úrovně nad 1 kV a menší než 52 kV na úroveň nízkého napětí 7 m od vnější hrany půdorysu stanice ve všech směrech,
- c) u kompaktních a zděných el. stanic s převodem napětí z úrovně nad 1 kV a menší než 52 kV na úroveň nízkého napětí 2 metry od vnějšího pláště stanice ve všech směrech,
- d) u vestavěných el. stanic 1 metr od obestavění.

V ochranném pásmu elektrické stanice je podle § 46 odst. 8 a 10 energetického zákona zakázáno:

- 1. zřizovat bez souhlasu vlastníka těchto zařízení stavby či umisťovat konstrukce a jiná podobná zařízení, jakož i uskladňovat hořlavé a výbušné látky,
- 2. provádět bez souhlasu vlastníka zemní práce,
- 3. provádět činnosti, které by mohly ohrozit spolehlivost a bezpečnost provozu těchto zařízení nebo ohrozit život, zdraví či majetek osob,
- 4. provádět činnosti, které by znemožňovaly nebo podstatně znesnadňovaly přístup k těmto zařízením.

Pokud stavba nebo stavební činnost zasahuje do ochranného pásma elektrické stanice, je třeba požádat o písemný souhlas vlastníka nebo provozovatele tohoto zařízení na základě § 46 odst. 8 a 11 energetického zákona.

V ochranném pásmu elektrické stanice je dále zakázáno provádět činnosti, které by mohly mít za následek ohrožení bezpečnosti a spolehlivosti provozu stanice nebo zmenšující či podstatně znesnadňující její obsluhu a údržbu a to zejména:

- 5. provádět výkopové práce ohrožující zaústění podzemních vedení vysokého a nízkého napětí nebo stabilitu stavební části el. stanice (viz podmínky pro činnosti v ochranných pásmech podzemního vedení),
- 6. skladovat či umisťovat předměty bránící přístupu do elektrické stanice nebo k rozvaděčům vysokého nebo nízkého napětí,
- 7. umisťovat antény, reklamy, ukazatele apod.,
- 8. zřizovat oplocení, které by znemožnilo obsluhu el. stanice.

Případné nedodržení uvedených podmínek bude řešeno příslušným stavebním úřadem nebo nahlášeno Energetickému regulačnímu úřadu jako správní delikt ve smyslu příslušného ustanovení energetického zákona spočívající v porušení zákazu provádět činnosti v ochranných pásmech dle § 46 uvedeného zákona.



PODMÍNKY PRO PROVÁDĚNÍ ČINNOSTÍ V OCHRANNÝCH PÁSMECH NEBO BEZPROSTŘEDNÍ BLÍZKOSTI ZAŘÍZENÍ TECHNICKÉ INFRASTRUKTURY

Ochranné pásmo zařízení technické infrastruktury činí 1 metr po obou stranách od potrubí nebo kabelu.

V ochranném pásmu zařízení technické infrastruktury je zakázáno bez souhlasu společnosti ČEZ Distribuce, a. s., provádět činnosti, které by mohly ohrozit vodárenské, plynárenské, kanalizační nebo jiné zařízení technické infrastruktury, jejich spolehlivost a bezpečnost provozu. Při provádění veškerých činností v ochranném pásmu i mimo ně nesmí dojít k poškození těchto zařízení.

V projektech v bezprostřední blízkosti zařízení technické infrastruktury je nutno dodržet vzájemné vzdálenosti inženýrských sítí dle ČSN 73 6005.



ŽADATEL

M. Částka, s.r.o.

Mrkvičkova 1091/2

16300 Praha

NAŠE ZNAČKA
0700250347

VYŘIZUJE / LINKA

VYŘÍZENO DNE
11.08.2020

Sdělení o existenci komunikačního vedení společnosti ČEZ ICT Services, a. s.

Název akce: **Svinaře_most_ev_č_11519_1**

Účel: **Existence sítě**

Vážený zákazníku,
dovolujeme si reagovat na Vaši žádost číslo 0700250347 ze dne 11.08.2020, která se týkala sdělení o existenci komunikačního zařízení na Vámi určeném zájmovém území.

Dle vědomí společnosti ČEZ ICT Services, a. s., se na Vámi vymezeném zájmovém území:
nenachází komunikační zařízení v majetku společnosti ČEZ ICT Services, a. s.

Zároveň si Vás dovoluujeme upozornit, že není vyloučeno, že se ve Vámi vymezeném zájmovém území nachází jiné zařízení, které není v majetku společnosti ČEZ ICT Services, a. s.

Toto sdělení je platné do 11.08.2021.

V souvislosti s výše uvedeným si Vás dovoluujeme upozornit, že sdělení o existenci či neexistenci sítě představuje skutečnosti tvořící obchodní tajemství společnosti ČEZ ICT Services, a. s. Poskytnuté informace jsou dále také důvěrnými informacemi společnosti ČEZ ICT Services, a. s. Z výše uvedených důvodů si Vás proto společnost ČEZ ICT Services, a. s., dovoluje upozornit, že s poskytnutými informacemi je potřeba nakládat dle platných právních předpisů, v opačném případě se vystavujete postihu ve smyslu platné právní úpravy. V této souvislosti si Vás dovoluujeme rovněž upozornit, že požadované informace nesmí být předány, sděleny, využity, zpřístupněny, či jiným způsobem postoupeny na jakoukoli třetí osobu bez předchozího prokazatelného souhlasu společnosti ČEZ ICT Services, a. s. Informace o existenci sítě mohou být využity pouze pro účel, pro který byly vyžádány.

ČEZ ICT Services, a. s.

Praha, Praha 4
Duhová 1531/3
PSČ 140 53
IČ: 26470411

Přílohy

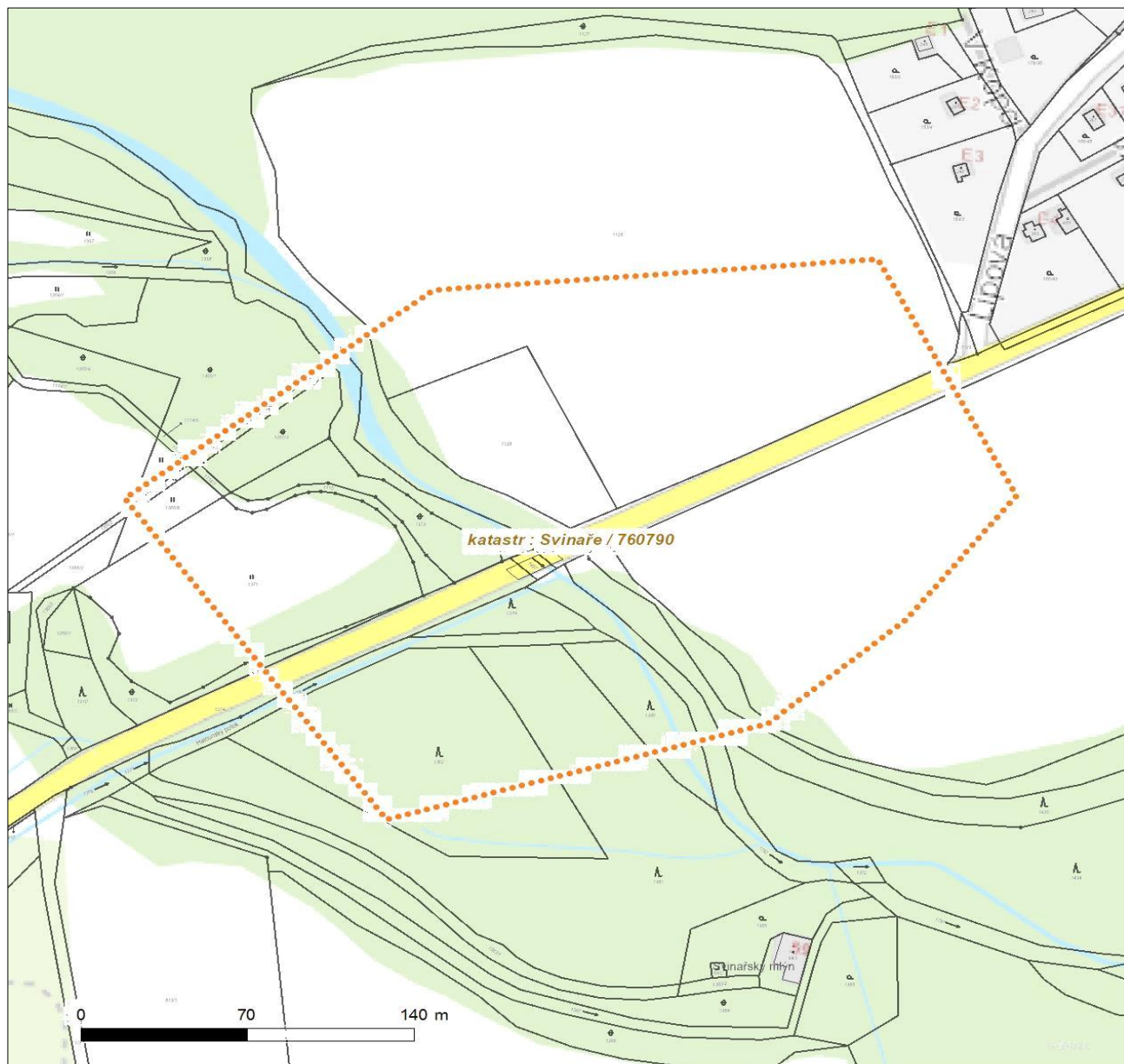
Situační výkres zájmového území



Platí pouze se sdělením číslo 0700250347.

Zakreslené polohy zařízení v příloze jsou pouze informativní.

Situační výkres zájmového území



LEGENDA

- | | |
|-------------------------------------|--------------------------------|
| ■ ■ ■ ■ ■ Nadzemní optické vedení | — Radioreléový spoj vzduch |
| — Podzemní optické vedení | Zájmové území |
| ■ ■ ■ ■ ■ Nadzemní metalické vedení | == Hranice katastrálního území |
| — Podzemní metalické vedení | |



COMPUTER - PROGRAM - SYSTEM

M. Částka, s.r.o. Martina Paštová Mrkvičkova 1091/2 16300 Praha IČO: 27218643		
Dopis ze dne	Vyřizuje	V Praze dne
11.8.2020	spravce@coprosys.cz	24.8.2020
Věc	Existence sítí	

Dobrý den,
jako telekomunikační operátor veřejné pevné sítě elektronických komunikací v souladu se zákonem č. 183/2006 Sb. o územním plánování a stavebním řádu (stavební zákon) vydáváme pro: M. Částka, s.r.o.

K danému dni **souhlasné** stanovisko s Vaším projektem. Naše sítě nezasahují do Vámi vyznačeného území.

na akci : Svinaře_most_ev_č_11519_1

k.ú. Svinaře (Beroun) 760790

S pozdravem


Na Kopci 239, 537 05 Chrudim
IČ: 45534152 | Tel.: 469 775 775
DIČ: CZ45534152 | www.coprosys.cz

Platnost vyjádření je stanovena na dobu 2 let ode dne vystavení.

CoProSys a. s., Czech republic, 537 05 CHRUDIM, Na Kopci 239
[http: www.coprosys.cz](http://www.coprosys.cz)
IČO: 45534152, DIČ: CZ45534152

M. Částka, s.r.o.
Mrkvičkova 1091/2
16300 Praha

naše značka
5002201850

vyřizuje
Jaroslav Kápička

datum
11.08.2020

Věc:

Svínaře_most_ev_č_11519_1

K.ú. - p.č.: Svinaře

Stavebník: M. Částka, s.r.o., Mrkvičkova 1091/2, 16300 Praha

Účel stanoviska: Informace o výskytu sítí (formát PDF)

GasNet, s.r.o., jako provozovatel distribuční soustavy (PDS) a technické infrastruktury, zastoupený GridServices, s.r.o., vydává toto stanovisko:

Toto stanovisko slouží POUZE JAKO INFORMACE o výskytu plynárenského zařízení a plynovodních přípojek (dále jen PZ) v zájmovém území vyznačeném v příloze.

V zájmovém území vyznačeném v příloze tohoto stanoviska, nebo jeho blízkosti se NACHÁZÍ provozovaná PZ ve vlastnictví nebo správě GasNet, s.r.o. - viz příloha s informativní polohou PZ a informací v legendě. Upozorňujeme, že se v zájmovém území vyznačeném v příloze tohoto stanoviska mohou nacházet PZ, která jsou ve fázi výstavby a doposud nebyla předána GasNet, s.r.o. k provozování. Taktéž se v zájmovém území mohou nacházet PZ jiných vlastníků či správců, případně i dlouhodobě nefunkční/neprovozovaná PZ bez dostupných informací o jejich poloze a vlastnictví. Tato PZ NEJSOU v příloze vyznačena a nejsou předmětem tohoto stanoviska.

Toto stanovisko LZE použít pro:

- případné upřesnění polohy PZ jeho vytýčením. Vytýčení provede příslušná regionální oblast a to ZDARMA. Při žádosti uvede žadatel naši značku (číslo jednací) uvedenou v úvodu tohoto stanoviska. Objednání vytýčení se provádí na portálu Distribuce plynu online: <https://dpo.gasnet.cz/zadost-o-vytyceni>.

Toto stanovisko NELZE použít pro:

- jednání s orgány státní správy ve věcech územního plánování a stavebního řádu dle zákona č. 183/2006 Sb. v platném znění
- územní řízení, řízení o územním souhlasu, veřejnoprávní smlouvy pro umístění stavby, zjednodušené územní řízení, ohlášení, stavební řízení, společné územní a stavební řízení, veřejnoprávní smlouvu o provedení stavby nebo oznámení stavebního záměru s certifikátem autorizovaného inspektora.
- realizaci stavby a rovněž nenahrazuje stanovisko k dokumentaci stavby.

Pokud chcete využít poskytnuté informace pro zpracování projektové dokumentace, sdělujeme Vám tyto další informace:

1) O poskytnutí polohy stávajících PZ ve správě GasNet, s.r.o. v digitální podobě (dgn,dwg) lze požádat prostřednictvím služby Vektorová data, která je dostupná na <https://dpo.gasnet.cz/zadost-o-vektorova-data>. Tato služba je určena odborné veřejnosti (projekční firmy) a obcím a krajům (oblast územního plánování).

2) Projektovou dokumentaci, ve které budou zakreslena PZ dle poskytnutých mapových nebo elektronických podkladů, požadujeme předložit k odsouhlasení podáním žádosti na portálu Distribuce plynu online <https://dpo.gasnet.cz/zadost-o-stanovisko>.

3) Dokumentace bude vypracována ve smyslu stavebního zákona č. 183/2006 Sb. ve znění pozdějších předpisů.

GridServices, s.r.o.

Plynárenská 499/1
Zábrdovice
602 00 Brno
T +420532221111
F +420545578571
E info@gridservices.cz
I www.gridservices.cz
IČ: 27935311
DIČ: CZ27935311

Zapsán do obchodního rejstříku:
Krajský soud v Brně
oddíl C, vložka 57165
26.07.2007

Bankovní spojení:
Československá obchodní banka,
a.s.
Číslo účtu: 17837923
Kód banky: 0300

4) Pokud v poskytnutých mapových podkladech naleznete informaci o PLÁNOVANÉ STAVBĚ PŘED REALIZACÍ, jedná se o situaci, kdy v zájmovém území nebo v jeho blízkosti se připravuje plynárenská stavba (rekonstrukce, nová výstavba, přeložka). V případě, že se bude jednat o připravovanou investici GasNet, s.r.o., požadujeme Vaši stavbu koordinovat s naším záměrem.

5) Pokud v poskytnutých mapových podkladech naleznete informaci o PROVEDENÉ VÝSTAVBĚ, KTERÁ NENÍ UVEDENA DO PROVOZU, jedná se o situaci, kdy v zájmovém území nebo v jeho blízkosti je vybudováno PZ, které bude v blízké době uvedeno do provozu. Na tato PZ se vztahují ochranná, případně bezpečnostní pásma dle zákona č. 458/2000 Sb. ve znění pozdějších předpisů. Informace o možnosti poskytnutí digitálních dat (dgn,dwg) a podmínky výdeje získáte na adrese: <http://www.gasnet.cz/cs/zadost-o-vektorova-data/>.

6) Pokud Vaše zájmové území protíná PÁSMO VLIVU ANODOVÉHO UZEMNĚNÍ SKAO, je třeba individuálního posouzení v závislosti na připravované stavbě. V tomto případě kontaktujte techniky odboru externích požadavků zákazníků: Zdeněk Kocourek, Ing. Martin Majkut (zdenek.kocourek@gasnet.cz, martin.majkut@gasnet.cz), kteří Vám poskytnou podrobné informace.

7) V případě potřeby dalších informací k poskytnutým mapovým podkladům kontaktujte technika externích požadavků prostřednictvím Kontaktního systému <http://www.gasnet.cz/cs/kontaktni-system/> (Stanovisko k existenci sítí a ke stavbě NEplynárenského zařízení).

Plynifikace nemovitosti:

Požadavek na připojení nového odběrného místa nebo technické změny u existujícího odběrného místa musí být projednán prostřednictvím žádosti o připojení k distribuční soustavě. Podrobné informace naleznete na stránkách GasNet, s.r.o. <https://www.gasnet.cz/cs/zakaznik/>.

V případě, že plánovaná plynifikace vyvolá rozšíření plynovodní sítě (připojení více odběrných míst), musí být toto projednáno s vlastníkem sítě GasNet, s.r.o.. Podrobné informace naleznete na stránkách <https://www.gasnet.cz/cs/obec-developer/>.

Stanovisko bylo vygenerováno na základě Vaší žádosti automaticky.

Toto stanovisko platí pouze pro území vyznačené v příloze tohoto stanoviska a to 24 měsíců ode dne jeho vydání.

Za správnost a úplnost dokumentace předložené s žádostí včetně jejího souladu s platnými předpisy plně zodpovídá její zpracovatel. Stanovisko nenahrazuje případná další stanoviska k jiným částem stavby.

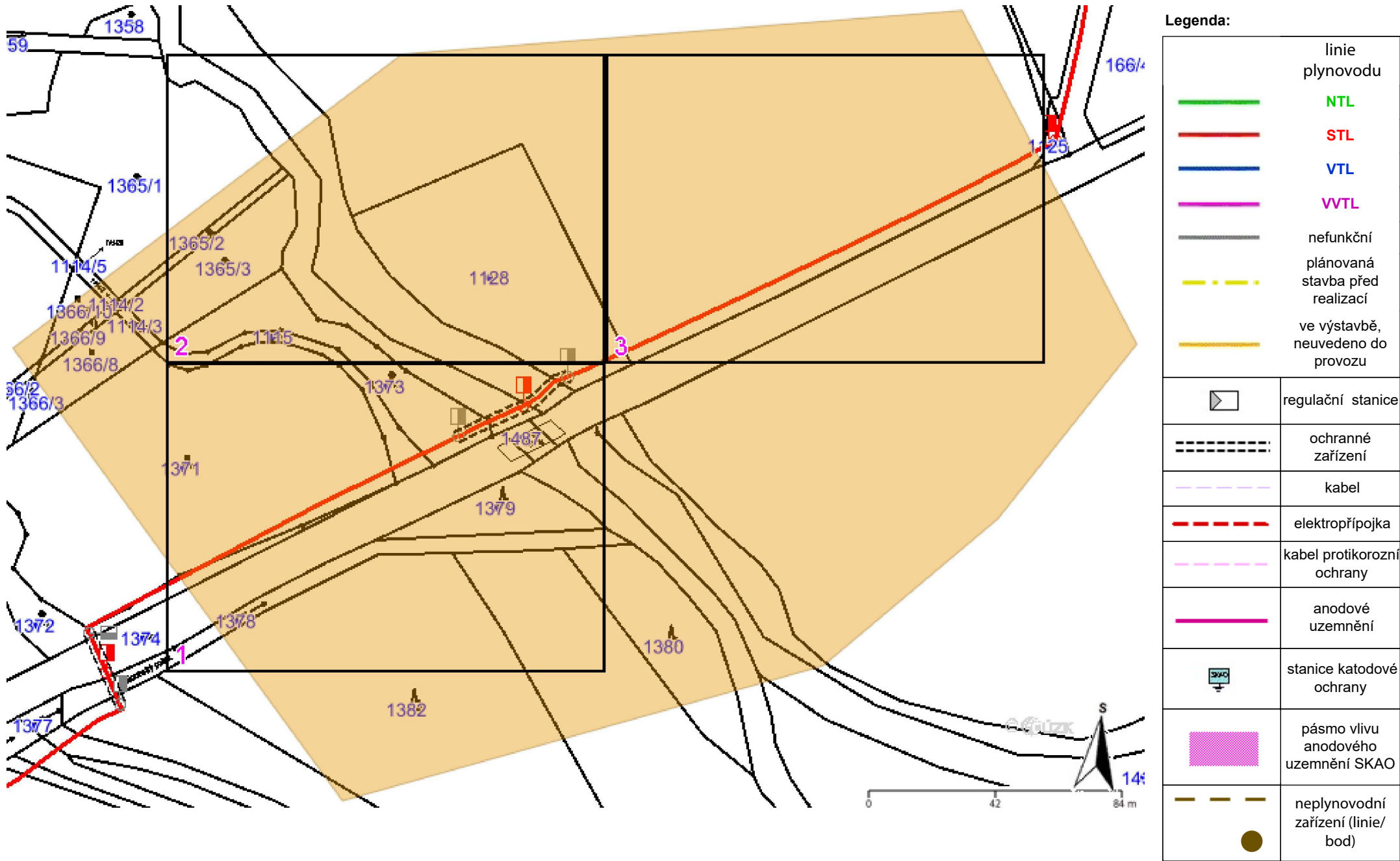
V případě další korespondence nebo jednání (např. změna stavby) uvádějte naši značku - 5002201850 a datum tohoto stanoviska. Kontakty jsou k dispozici na www.gridservices.cz nebo NONSTOP zákaznická linka 800 11 33 55.

GasNet, s.r.o.
zastoupená společností GridServices, s.r.o., IČ 279 35 311
Jaroslav Kápička
Vedoucí zpracování externích požadavků
Odbor zpracování externích požadavků

Přílohy: Detailní zakres plynárenského zařízení

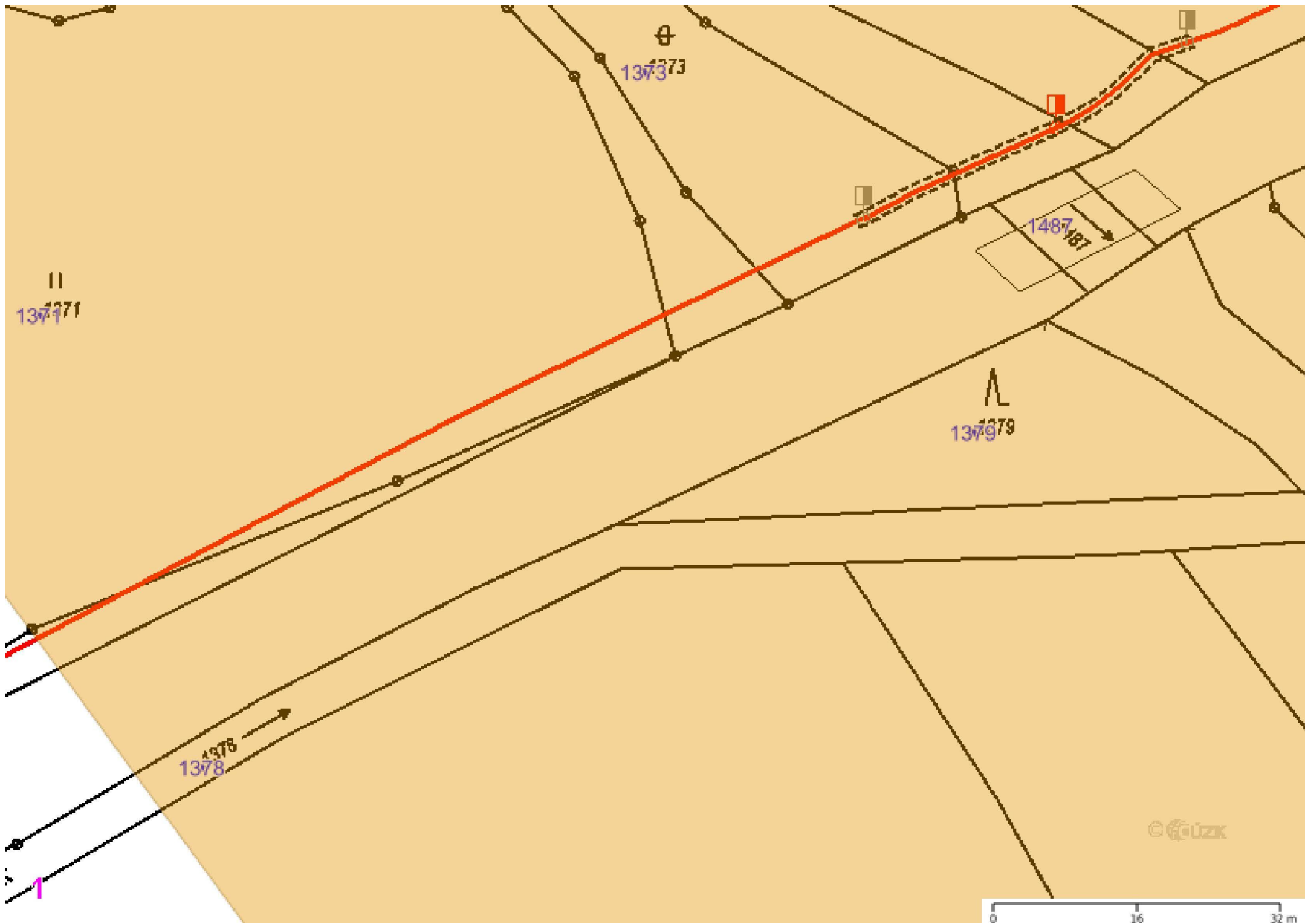
Příloha: Detailní zákres plynárenského zařízení. Tato příloha je nedílnou součástí stanoviska č. 5002201850 ze dne 11.08.2020.

Provozovatel DS: GasNet, s.r.o.; Stavebník: M. Částka, s.r.o. , Mrkvičkova 1091/2 , 16300 Praha. K.ú.: Svinaře.



Příloha: Detailní zákres plynárenského zařízení. Tato příloha je nedílnou součástí stanoviska č. 5002201850 ze dne 11.08.2020.

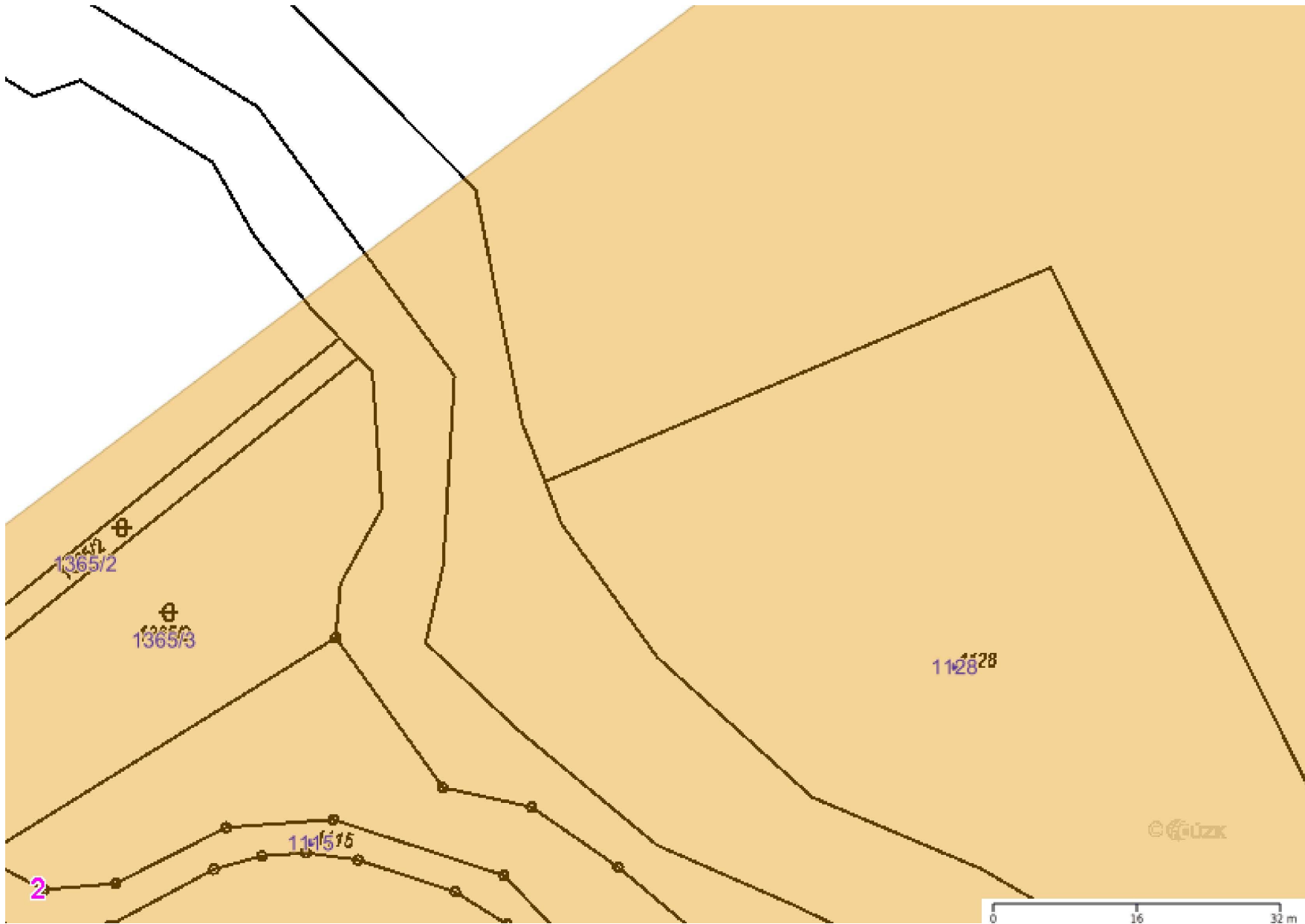
Provozovatel DS: GasNet, s.r.o.; Stavebník: M. Částka, s.r.o. , Mrkvičkova 1091/2 , 16300 Praha. K.ú.: Svinaře.



Legenda:	
linie plynovodu	
	NTL
	STL
	VTL
	WTL
	nefunkční
	plánovaná stavba před realizací
	ve výstavbě, neuvedeno do provozu
	regulační stanice
	ochranné zařízení
	kabel
	elektropřípojka
	kabel protikorozní ochrany
	anodové uzemnění
	stanice katodové ochrany
	pásmo vlivu anodového uzemnění SKAO
	neplynovodní zařízení (linie/ bod)

Příloha: Detailní zákres plynárenského zařízení. Tato příloha je nedílnou součástí stanoviska č. 5002201850 ze dne 11.08.2020.

Provozovatel DS: GasNet, s.r.o.; Stavebník: M. Částka, s.r.o., Mrkvičkova 1091/2, 16300 Praha. K.ú.: Svinaře.

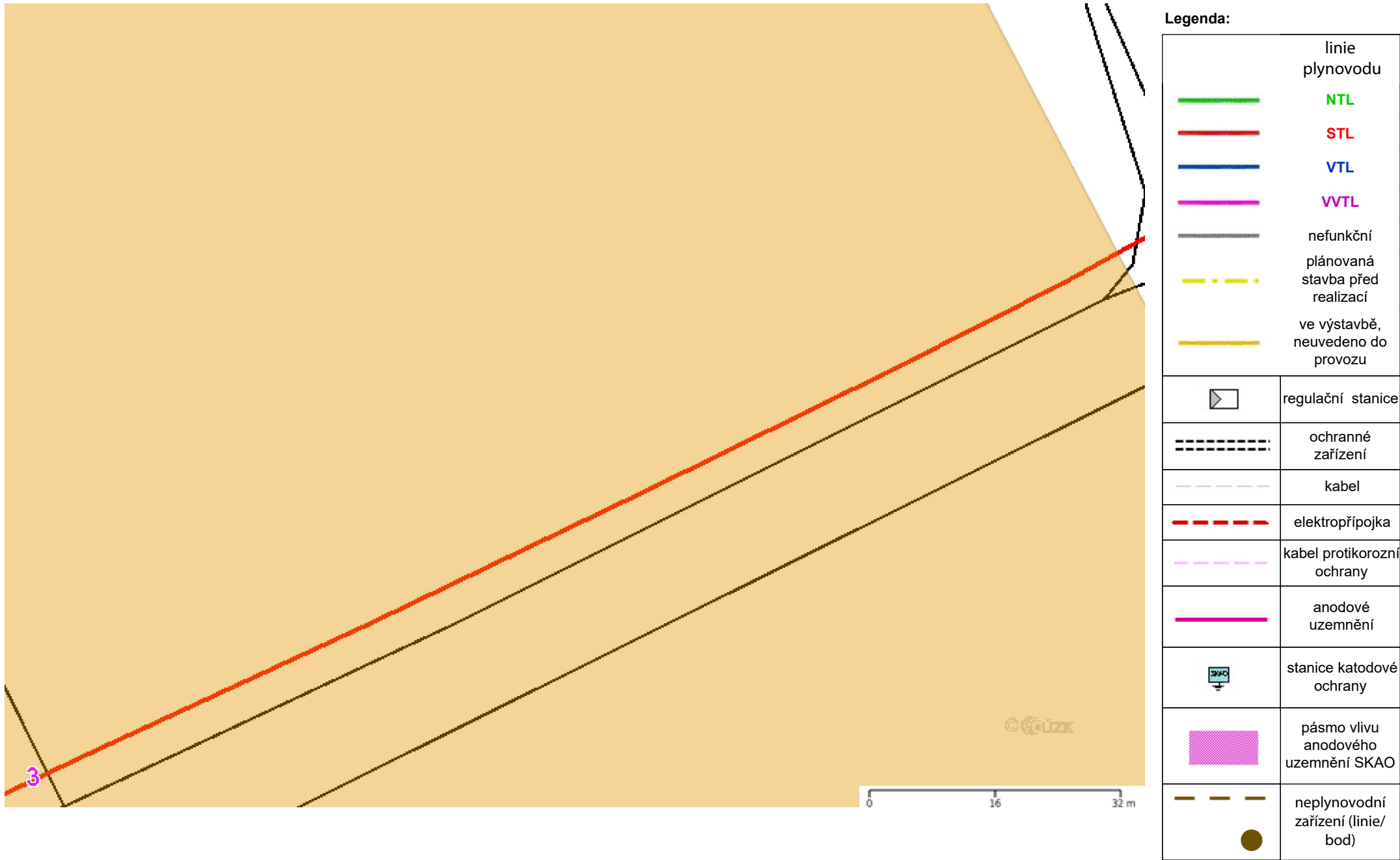


Legenda:

	linie plynovodu
	NTL
	STL
	VTL
	nefunkční
	plánovaná stavba před realizací
	ve výstavbě, neuvedeno do provozu
	regulační stanice
	ochranné zařízení
	kabel
	elektropřípojka
	kabel protikoroziční ochrany
	anodové uzemnění
	stanice katodové ochrany
	pásmo vlivu anodového uzemnění SKAO
	neplynovodní zařízení (linie/ bod)

Příloha: Detailní zákres plynárenského zařízení. Tato příloha je nedílnou součástí stanoviska č. 5002201850 ze dne 11.08.2020.

Provozovatel DS: GasNet, s.r.o.; Stavebník: M. Částka, s.r.o. , Mrkvičkova 1091/2 , 16300 Praha. K.ú.: Svinaře.



Evid. č. žádosti: 2020312871

Pořadové číslo polygonu: 1

Katastrální území: Svinaře (Beroun) 760790

Popis polygonu: Svinaře_most_ev_c_11519_1

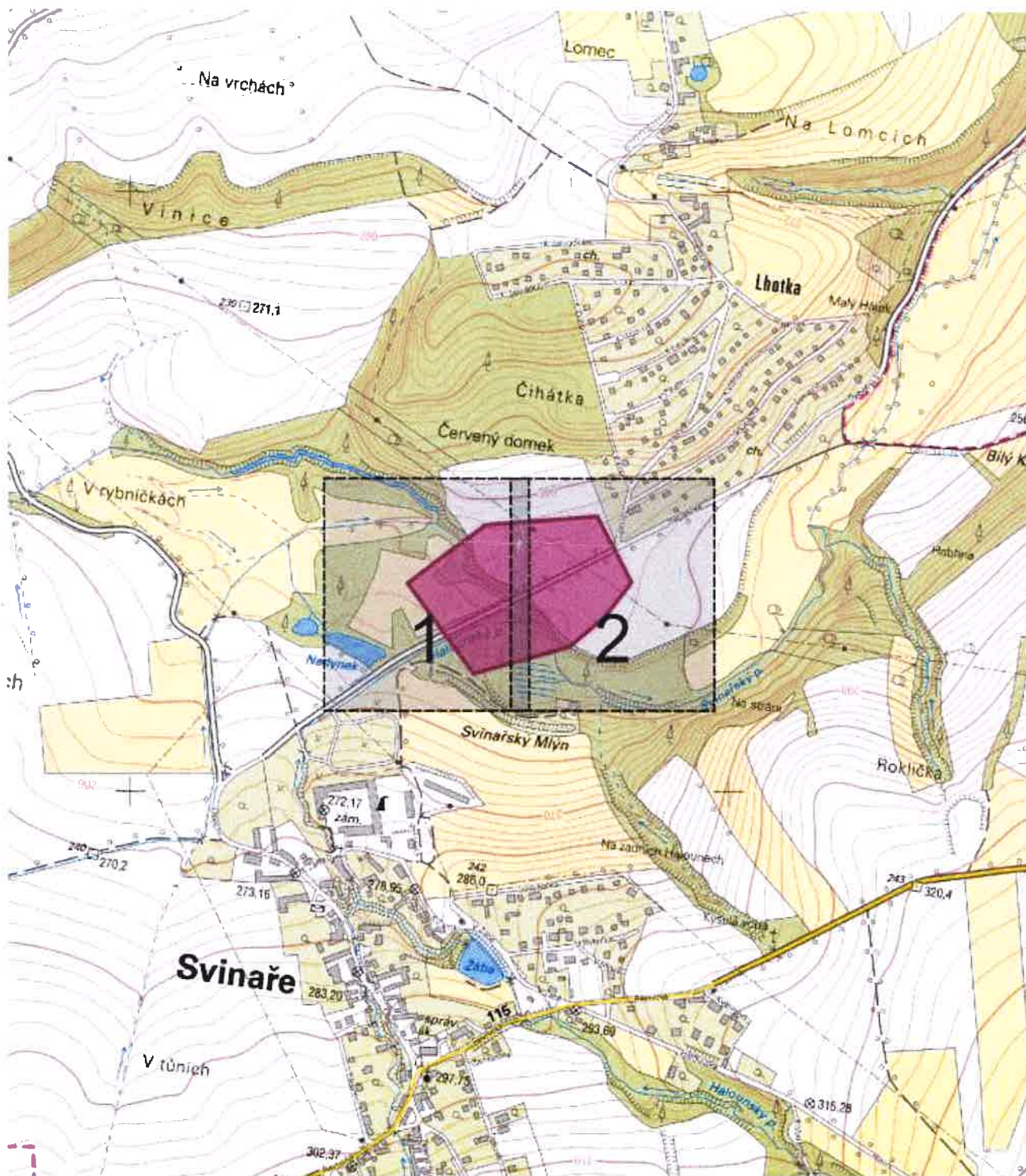
Oddělení ochrany územních zájmů ČECHY
V záměrném prostoru dle přiložené dokumentace neexistuje
OdoÚZ ČECHY inženýrské sítě nebo zařízení AČR.
Toto stanovisko platí po dobu jednoho roku,
ale není souhlasem pro potřeby územního řízení
nebo stavebního povolení.

117976/2020 - 1150 - 042 - 744

Právo dne:

10.9.2020

Polygon 1 - Mapa širších vztahů



0 100 200 300m

Podkladová data © CÚZK

Obec Svinaře

267 28 okres Beroun



M. Částka, s.r.o.

Martina Paštová

Mrkvičkova 1091/2

16300 Praha

Vaše značka:

Naše značka:

Vyřizuje:

Ve Svinařích dne:

00693/20/OÚ

Roztočil

19.08.2020

Věc: Existence sítí.

Obec Svinaře nemá žádné sítě v dotčené oblasti akce Svinaře_most_ev_č_11519_1.

S pozdravem

Vladimír Roztočil

Starosta



ŽADATEL

M. Částka, s.r.o.

Mrkvičkova 1091/2

16300 Praha

NAŠE ZNAČKA
0201110284

VYŘIZUJE / LINKA

VYŘÍZENO DNE
11.08.2020

Sdělení o existenci komunikačního vedení společnosti Telco Pro Services, a. s.

Název akce: **Svinaře_most_ev_č_11519_1**

Účel: **Existence sítě**

Vážený zákazníku,
dovolujeme si reagovat na Vaši žádost číslo 0201110284 ze dne 11.08.2020, která se týkala sdělení o existenci komunikačního zařízení na Vámi určeném zájmovém území.

Dle vědomí společnosti Telco Pro Services, a. s., se na Vámi vymezeném zájmovém území:
nenachází komunikační zařízení v majetku společnosti Telco Pro Services, a. s.

Zároveň si Vás dovoluujeme upozornit, že není vyloučeno, že se ve Vámi vymezeném zájmovém území nachází jiné zařízení, které není v majetku společnosti Telco Pro Services, a. s.

Toto sdělení je platné do 11.08.2021.

V souvislosti s výše uvedeným si Vás dovoluujeme upozornit, že sdělení o existenci či neexistenci sítě představuje skutečnosti tvořící obchodní tajemství společnosti Telco Pro Services, a. s. Poskytnuté informace jsou dále také důvěrnými informacemi společnosti Telco Pro Services, a. s. Z výše uvedených důvodů si Vás proto společnost Telco Pro Services, a. s., dovoluje upozornit, že s poskytnutými informacemi je potřeba nakládat dle platných právních předpisů, v opačném případě se vystavujete postihu ve smyslu platné právní úpravy. V této souvislosti si Vás dovoluujeme rovněž upozornit, že požadované informace nesmí být předány, sděleny, využity, zpřístupněny, či jiným způsobem postoupeny na jakoukoli třetí osobu bez předchozího prokazatelného souhlasu společnosti Telco Pro Services, a. s. Informace o existenci sítě mohou být využity pouze pro účel, pro který byly vyžádány.

S pozdravem

Telco Pro Services, a. s.

Praha, Praha 4
Duhová 1531/3
PSČ 140 00
IČ: 29148278

Přílohy

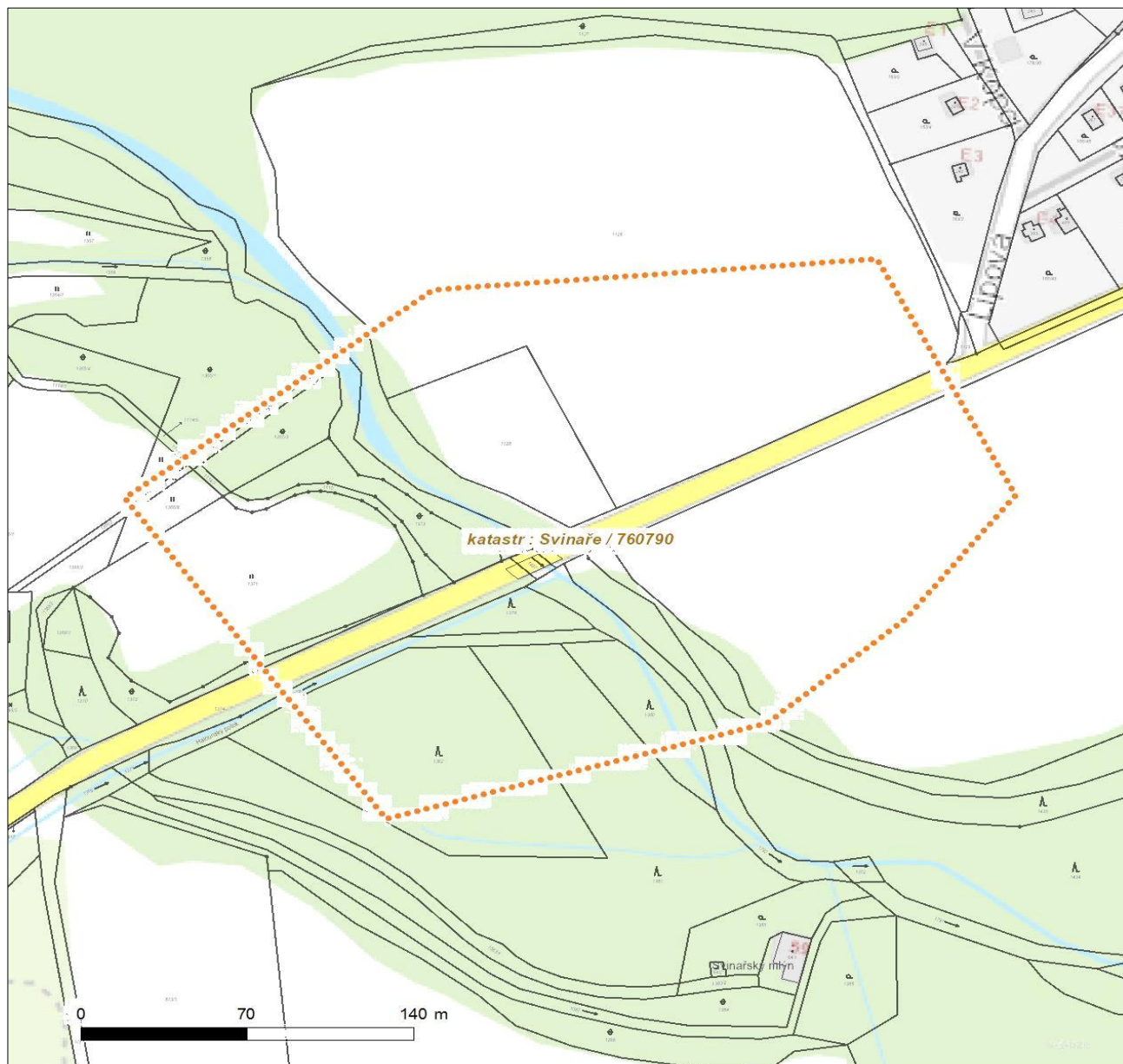
Situační výkres zájmového území



Platí pouze se sdělením číslo 0201110284.

Zakreslené polohy zařízení v příloze jsou pouze informativní.

Situační výkres zájmového území



LEGENDA

- | | |
|-----------------------------------|--------------------------------|
| ■ ■ ■ ■ Nadzemní optické vedení | — Radioreléový spoj vzduch |
| — Podzemní optické vedení | Zájmové území |
| ■ ■ ■ ■ Nadzemní metalické vedení | == Hranice katastrálního území |
| — Podzemní metalické vedení | |



Vyřizuje: Dundáček Petr

E-mail: petr.dundacek@t-mobile.cz

M. Částka, s.r.o.
Paštová Martina
Mrkvíčková 1091/2
16300 Praha

Naše značka: **E34049/20**

V Praze dne: **11.8.2020**

Vyjádření a stanovení podmínek pro udělení souhlasu s umístěním stavby v ochranném pásmu sítě technické infrastruktury (TI) společnosti T-Mobile Czech Republic a.s.

Vydané podle § 101 ZÁKONA Č. 127/2005 Sb., o elektronických komunikacích a o změně některých souvisejících zákonů (zákon o elektronických komunikacích – dále jen ZEK), ve znění pozdějších předpisů a §161 zákona č. 183/2006 Sb., o územním plánování a stavebním řádu (stavební zákon) či dle dalších příslušných právních předpisů

Věc: Svinaře most ev č 11519 1

Stupeň: Jiný důvod

Na základě předložených projektových podkladů dáváme **souhlasné stanovisko k vydání Územního souhlasu / rozhodnutí (Stavebního povolení) a následně souhlas s realizací stavby.**

Dle předložených dokladů nedojde ke kolizi s technickou infrastrukturou společnosti **T-Mobile Czech Republic a.s.**

Toto stanovisko má platnost 1 rok.

Vydané stanovisko nelze prodloužit. Po uplynutí platnosti zadejte žádost o nové stanovisko.

T-Mobile
T-Mobile Czech Republic a.s.
Tomíčkova 2144/1
148 00 Praha 4
IČ 649 49 681, DIČ CZ64949681

.....
Ochrana sítí
Technologický úsek

V případě doplňujících dotazů vždy uvádějte v „Předmětu“ e-mailu číslo jednací.



Příloha č. 1

Rekapitulace žádosti o vyjádření k existenci sítě elektronických komunikací

Číslo žádosti: **E34049/20**
Název stavby /akce: **Svínaře_most_ev_č_11519_1**
Datum podání žádosti: **11.8.2020**
Důvod žádosti: **Jiný důvod**
Popis jiného důvodu žádosti: **Existence sítí**
Poznámka: **Fakturační adresa: M. Částka, s.r.o. Mrkvičkova 1091/2 Praha 6 163 00**

Žadatel

Firma / organizace: **M. Částka, s.r.o.**
IČ: **27218643**
DIČ:
Kontaktní osoba: **Paštová Martina**
Adresa: **Mrkvičkova 1091/2**
Město / obec: **Praha**
PSČ: **16300**
Stát:
E-mail: **mpastova@miloscastka.cz**
Telefonní číslo: **+420721519763**

Stavebník

Firma / organizace:
Kontaktní osoba:
Adresa:
Město / obec:
PSČ:
Stát:
E-mail:
Telefonní číslo:

Stavba

Výška nad terénem (metry): **999 m**
Projektant:
Druh stavby: **Ostatní**
Hodnota projektu:
Měsíc zahájení stavby:
Měsíc ukončení stavby:

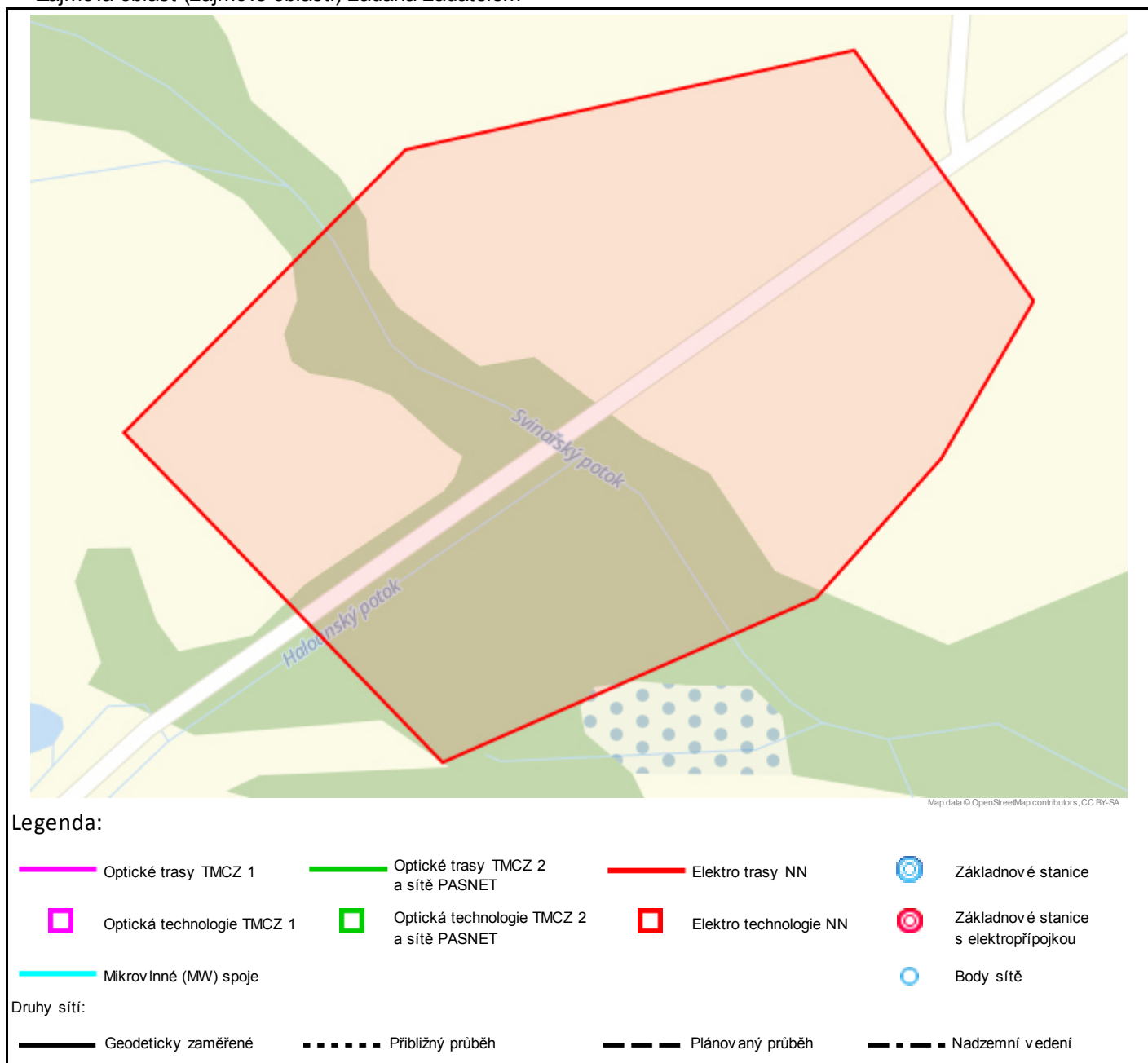
Odeslání stanoviska

E-mail: **mpastova@miloscastka.cz**

Příloha č. 2

Situační plánek

Zájmová oblast (zájmové oblasti) zadaná žadatelem



Geometrie zájmové oblasti (zájmových oblastí) žádosti ve formátu WKT a souřadnicovém systému S-JTSK. Zkopírováním textu lze geometrii zobrazit v jakémkoli softwaru podporujícím formát WKT.

POLYGON((-762162.06 -1061651.21,-762220.27 -1061540.08,-762406.8 -1061554.64,-762536.44 -1061652.53,-762426.64 -1061803.34,-762266.57 -1061758.36,-762208.36 -1061709.42,-762162.06 -1061651.21))



**M. Částka, s.r.o.
Paštová Martina
Mrkvičkova 1091/2
163 00 Praha**

V Praze, 11.8.2020

Naše zn.: **MW9910155849199405**

Věc: vyjádření k žádosti k akci **"Svinaře_most_ev_č_11519_1"**

Sdělujeme Vám, že společnost Vodafone Czech Republic a.s., se sídlem Praha 5, náměstí Junkových 2, IČ: 25788001, zapsaná dne 13.8. 1999 v obchodním rejstříku vedeném Městským soudem v Praze pod spisovou značkou B.6064 na základě Vámi podané žádosti a předložené dokumentace ze dne **11.8.2020**, které jsou nedílnou součástí tohoto vyjádření,

souhlasí s realizací projektu.

Ve vámi zadaném zájmovém území a v uvedené výšce (výška stavby: 999 m, výška jeřábu: 0 m) se nenachází žádné podzemní ani nadzemní vedení naší společnosti.

Platnost vyjádření je **1 rok** od data vydání. Vyjádření je platné pouze v rámci předmětného projektu a pro důvod vydání vyjádření stanovený žadatelem v žádosti.

Vyjádření pozbývá platnosti uplynutím doby platnosti, změnou rozsahu zájmového území i změnou důvodu vydání vyjádření uvedeného v žádosti, to vše v závislosti na tom, která ze skutečností rozhodná pro pozbytí platnosti tohoto vyjádření nastane nejdříve. Po skončení platnosti si musíte podat novou žádost na adrese <https://www.zadostovyjadreni.cz/vodafone/>.


S pozdravem

v.z. Ing. Kateřina Rendeková
Vodafone Czech Republic a. s.
náměstí Junkových 2808/2
150 00 Praha 5

Tel.: 607105305
E-mail: katerina.rendekova@vodafone.com



Seznam příloh/přiložených souborů:
Zadost_MW9910155849199405.pdf



Legenda

- sdělovací vedení nadzemní (Četlin a.s.)
- podzemní vedení NN (ČEZ Distribuce a.s.)
- podzemní vedení VN (ČEZ Distribuce a.s.)
- podzemní vedení STL (GasNet, s.r.o.)
- podzemní vedení ZVN (Čeps, a.s.)

+ +

Měření bylo provedeno v srpnu 2020 obsahově i svou přesností odpovídá tomuto datu

Měřili:	Vypracoval:	Kreslili:	Kontroloval:	M. Čestka, s.r.o.
Ing. M. Paštová	Ing. M. Paštová	Ing. M. Paštová	Ing. O. Randák	Mrkvíčková 1091/2, PRAHA 6
Investor:	Objednatel:	Obor - 984 geodézie		
Obec: Svináře	k.ú.: Svináře	Sagasta s.r.o.		
Akce:		Systém: JTSK/Bpv		
Svináře, most ev. č. 11519-1 Zaměření skutečného provedení stavby		Č. zak.:		47/2020
		Třída přesnosti:		3
		Datum:		Srpen 2020
Výkres:	Měřítko:		Číslo přílohy	
Polohopis a výskopis se zákresem katastrální mapy		1 : 1000		5.